



ბანაშენიანების დეტალური გეგმის (ბ.დ.გ-ს) კონსტრუქცია

დუშეთის მუნიციპალიტეტი, სოფელი სათურაბი

თბილისი 2021

სარჩევი:

1.საპროექტო მიწის ნაკვეთის მესაკუთრის დამადასტურებელი დოკუმენტი
• გეობრაფიული მდებარეობა
2.ორთო ფოტო
3.სიტუაციური გეგმა
4.მიმდებარე ბარემოს რელიეფი
5.საკვლავი ტერიტორიის აეროფოტო
6.ფოტოფიქსაციის სქემა
7.ფოტოფიქსაცია
8.საკვლავი ტერიტორიის ტოპოგრაფიული გეგმა
9.საპროექტო ტერიტორიის ტოპოგეოდეზიური გეგმა
• მიმდებარე განაშენიანების ანალიზი
10.კვლავის არეალი
11.საპროექტო ტერიტორიის მიმდებარედ, მიწის ნაკვეთების საკუთრების ტიპები
12.საკვლავ ტერიტორიაზე შენობათა ფუნქციური დანიშნულება
13.საკვლავი ტერიტორიის განაშენიანების სართულიანობის ანალიზი
• საპროექტო ესკიზი
14.მიწის ნაკვეთის დეტალური რეგლამენტის გეგმა

დუშეთის მუნიციპალიტეტი, სოფელი სათურაბი
ინდივიდუალური საცხოვრებელი კომპლექსის
განაშენიანების დათალური გეგმის კონსტრუქცია

შპს. "ელ სტუდიო":
ს/კ:204518600

დირექტორი:



ლევან ხუნაშვილი

პრ. მთავარი არქიტექტორი:



ლევან ხუნაშვილი

ავტორები:



ლევან ხუნაშვილი



გიორგი გვანცელაძე

დუშეთის მუნიციპალიტეტი, სოფელი სათურაბი
ინდივიდუალური საცხოვრებელი კომპლექსის
განაშენიანების დეტალური გეგმის კონსტრუქცია

პრ. მთავარი არქიტექტორი:



ლ. ხუხაშვილი

სპეციალობა - ურბანისტიკა
კვალიფიკაცია - არქიტექტურის მაგისტრი

ავტორობით შესრულებული განაშენიანების რეგულირების გეგმები:

- განაშენიანების რეგულირების გეგმა ქ.თბილისი, სადრო ეულის N3 - საოფისე კომპლექსის შენობისათვის. (კონკურსში გამარჯვებული პროექტი)
- განაშენიანების რეგულირების გეგმა ქ.თბილისი, საეიშოს ბასავლელის და ჩოლოყაშვილის ქუჩების მიმდებარედ, მრავალბინიანი საცხოვრებელი კომპლექსისთვის (კერძო დაკვეთა)
- განაშენიანების რეგულირების გეგმა ქ.თბილისი, შატერაშვილის და კეკელიძის ქუჩების მიმდებარედ, მრავალბინიანი საცხოვრებელი კომპლექსისთვის(კერძო დაკვეთა)
- განაშენიანების რეგულირების გეგმა ქ.თბილისი, ორთაყალა, ბ. ბულიას მოედანი. მრავალფუნქციური კომპლექსი. (საკონკურსო პროექტი)
- განაშენიანების რეგულირების გეგმა დაბა ბაკურიანში, სასტუმრო "თბილისი" მიმდებარედ. სასტუმროს კომპლექსისთვის. (კერძო დაკვეთა)
- განაშენიანების რეგულირების გეგმა ქ. თბილისი, თაბახშელა. ელექტრო ევანგელისტისთვის. (დაგეგვითი გარემონებული ელექტრო სისტემა)
- განაშენიანების რეგულირების გეგმა ქ. თბილისი, სოფ. შინდისი. ელექტრო ევანგელისტისთვის. (დაგეგვითი გარემონებული ელექტრო სისტემა)
- განაშენიანების რეგულირების გეგმა ქ. თბილისი, სოფ. შინდისი - ინდივიდუალური განაშენიანების პროექტი. (კერძო დაკვეთა)

ავტორობით მიმდინარე განაშენიანების რეგულირების გეგმები:

- განაშენიანების რეგულირების გეგმა ქ. თბილისი, დადიანის ქ. N263. მრავალბინიანი საცხოვრებელი კომპლექსისთვის. (კერძო დაკვეთა)
- განაშენიანების რეგულირების გეგმა მრავალბინიანი საცხოვრებელი კომპლექსისთვის კაპანძის ქ. N4-ში, მუნიციპალიტეტის დაკვეთით (სიტი ინსტიტუტი საპროექტო-სტრუქტურულ-საპროექტო ჯგუფის ხელმძღვანელი)

თანაავტორი:



გიორგი გვანცელაძე

სპეციალობა - არქიტექტორი
კვალიფიკაცია - არქიტექტურის მაგისტრი

დუშეთის მუნიციპალიტეტი, სოფელი სათურაბი
ინდივიდუალური საცხოვრებელი კომპლექსის
განაშენიანების დეტალური გეგმის კონსტრუქცია

საპროექტო არეალში მონაწილე საკადასტრო ერთეულები:

1. 71.62.47.077 მესაკუთრე: ზვიად მოდიბაძე პ.ნ: 54001013523
2. 71.62.47.078 მესაკუთრე: დმიტრი კრემერ პ.ნ: 01601136637
3. 71.62.58.012 მესაკუთრე: ბორის ნაზღანიძე პ.ნ: 16001004887
4. 71.62.58.013 მესაკუთრე: შალვა კემულარია პ.ნ: 01026006516
5. 71.62.58.022 მესაკუთრე: როლანდ ბურდული პ.ნ: 16001026440
6. 71.62.58.075 მესაკუთრე: ნინო ბურდული პ.ნ: 16001027850
7. 71.62.58.076 მესაკუთრე: მყვალა ბუკია პ.ნ: 01009003417
8. 71.62.58.077 მესაკუთრე: დმიტრი კრემერ პ.ნ: 01601136637
9. 71.62.58.259 მესაკუთრე: ბიორგი ნაზღანიძე პ.ნ: 01023009215
10. 71.62.58.261 მესაკუთრე: გელა კაჭკაჭური პ.ნ: 16001006099
11. 71.62.58.262 მესაკუთრე: მურმან ხაბალია პ.ნ: 19001014947; ნინო მნიტურიძე პ.ნ: 01007005196
12. 71.62.58.270 მესაკუთრე: ნინო ბურდული პ.ნ: 16001027850
13. 71.62.58.735 მესაკუთრე: ნინო ბურდული პ.ნ: 16001027850
14. 71.62.58.736 მესაკუთრე: ბიორგი ცხელაშვილი პ.ნ: 16001025450; ივანე ნაზღანიძე პ.ნ: 01019012086

საქართველო ამონაწერი საჯარო რეგისტრაციის მიწის (უძრავი ქონების) შესახებ		
განაცხადის რეგისტრაციის № <u>882009063800</u>	თარიღი <u>16.03.2009</u>	ამონაწერის მომზადების თარიღი <u>16.03.2009</u>
ა) საკუთრების განყოფილება		
სარეგისტრაციო ზონა <u>დუშეთი</u> 71 (კოდი)	სახელმწიფო / თვარა / საკუთარი სრული / შეზღუდული პირველადი რეგისტრაცია / ცვლილება	
სექტორი <u>ქვემო</u> 62 (კოდი)		
კვარტლის № <u>47</u> ნაკვეთის № <u>077</u>	ნაკვეთის კატეგორია: სახსნავი ნაკვეთის წინა №	
ფართობი <u>0</u> 1000		
ნაკვეთის მასშტაბი <u>სოფელი ტერიტორია</u>	ნაკვეთის ფუნქცია <u>სასოფლო-სამეურნეო</u>	
უწყობა <u>საკუთრება</u>		
ბ) შესაკუთრების განყოფილება		
უწყობის დამადასტურებელი ორგანიზაციის დასახელება	შესაკუთრე და მისი მისამართი	
ნაფილის ტელ.შეკრულება კაცობა <u>09.03.2009 წ</u>	შეად მდებარე <u>№54001013523</u> <u>დობლისა, სოფელი დობისა</u>	
	უწყობის რეგისტრაციის მოთხოვნის განაცხადის რეგისტრაციის თარიღი: <u>16.03.2009</u> უწყობის რეგისტრაციის მოთხოვნის განაცხადის რეგისტრაციის ნომერი: <u>882009063800</u> უწყობის რეგისტრაციის თარიღი: <u>16.03.2009</u>	


გ) ვალდებულებების განყოფილება		
უწყობის დამადასტურებელი ორგანიზაციის დასახელება	მისამართი	ქარაგნობა, აღნიშვნა, სერვიტუტი, უზარუნუქტი
		<i>ვაღა რეგისტრირებული არ არის</i>
დ) იპოთეკის (გირავნობის) განყოფილება		
უწყობის დამადასტურებელი ორგანიზაციის დასახელება	იპოთეკა (გირავნობა), თვარა	აღწერა
		<i>გირავნობა/იპოთეკა რეგისტრირებული არ არის</i>

„ფიზიკური პირის მიერ 2 წლამდე ვადით საკუთრებაში არსებული მატერიალური აქტივის რეალიზაციისას, აგრეთვე სავადასახლო წლის განმავლობაში 1000 ლარის არ მეტი ღირებულების ქონების საშუალოდ მდებარის საშუალოდ ვადასახლო ვადის განმავლობაში საჯარო რეგისტრაციის წლის მომდევნო წლის 1 პირვალდე, რის შესახებაც აღნიშნული ფიზიკური პირი იმევე ვადაში წარუდგენს დეკლარაციას სავადასახლო ორგანოს. აღნიშნული ვალდებულებების შესრულებლობა წარმოადგენს სავადასახლო სამართალდარღვევას, რაც იწვევს პასუხისმგებლობას საქართველოს სავადასახლო კოდექსის XVIII თავის მიხედვით“



საჯარო რეგისტრაციის ეროვნული სააგენტოს
დუშეთის სარეგისტრაციო სამსახური
საკადასტრო გეგმა

მიწის ნაკვეთის საკადასტრო კოდი: **71 62 47 077**
 განცხადების რეგისტრაციის ნომერი: **882009047750**
 მიწის ნაკვეთის ფართობი: **1000** კვ.მ.
 დანიშნულება: **სასოფლო-სამეურნეო**
 კატეგორია: **სასოფლო-სამეურნეო**
 მომზადების თარიღი: **24.02.09**



შენობა-ნაგებობა, პირობითი ნომერი/სართულიანობა	ვალდებულება	საზოგადოებრივი ნაგებობა
მიწის ნაკვეთის საკადასტრო საზღვარი	მშენებარე ნაგებობა	





მიწის (უძრავი ქონების) საკადასტრო კოდი **N 71.62.47.078**

ამონაწერი საჯარო რეესტრიდან

განცხადების რეგისტრაცია
N 882019495430 - 24/06/2019 11:54:00

მომზადების თარიღი
18/07/2019 15:52:31

საკუთრების განყოფილება

ზონა	სექტორი	კვარტალი	ნაკვეთი	ნაკვეთის საკუთრების ტიპი: საკუთრება
ლუშეთი	ქვეშეთი			ნაკვეთის დანიშნულება: სასოფლო-სამეურნეო (სახნავი)
71	62	47	078	დაზუსტებული ფართობი: 600.00 კვ.მ.
მისამართი: რაიონი ლუშეთი , სოფელი სეთურები				ნაკვეთის წინა ნომერი: 71.62.47.026;

მესაკუთრის განყოფილება

განცხადების რეგისტრაცია : ნომერი 882019495430 , თარიღი 24/06/2019 11:54:00
უფლების რეგისტრაცია: თარიღი 18/07/2019

უფლების დამადასტურებელი დოკუმენტი:

- უძრავი ნივთის ნაცყილობის ხელშეკრულება N190724870 , დამოწმების თარიღი: 21/06/2019 , ნოგარიუსი მ. გვაზავა

მესაკუთრები:
დამიგრი კრემერ, P/N: 01601136637

მესაკუთრე: აღწერა:
დამიგრი კრემერ

იპოთეკა

საგადასახადო გირავნობა:
რეგისტრირებული არ არის

ვალდებულება

ყალბა/აკრძალვა:
რეგისტრირებული არ არის

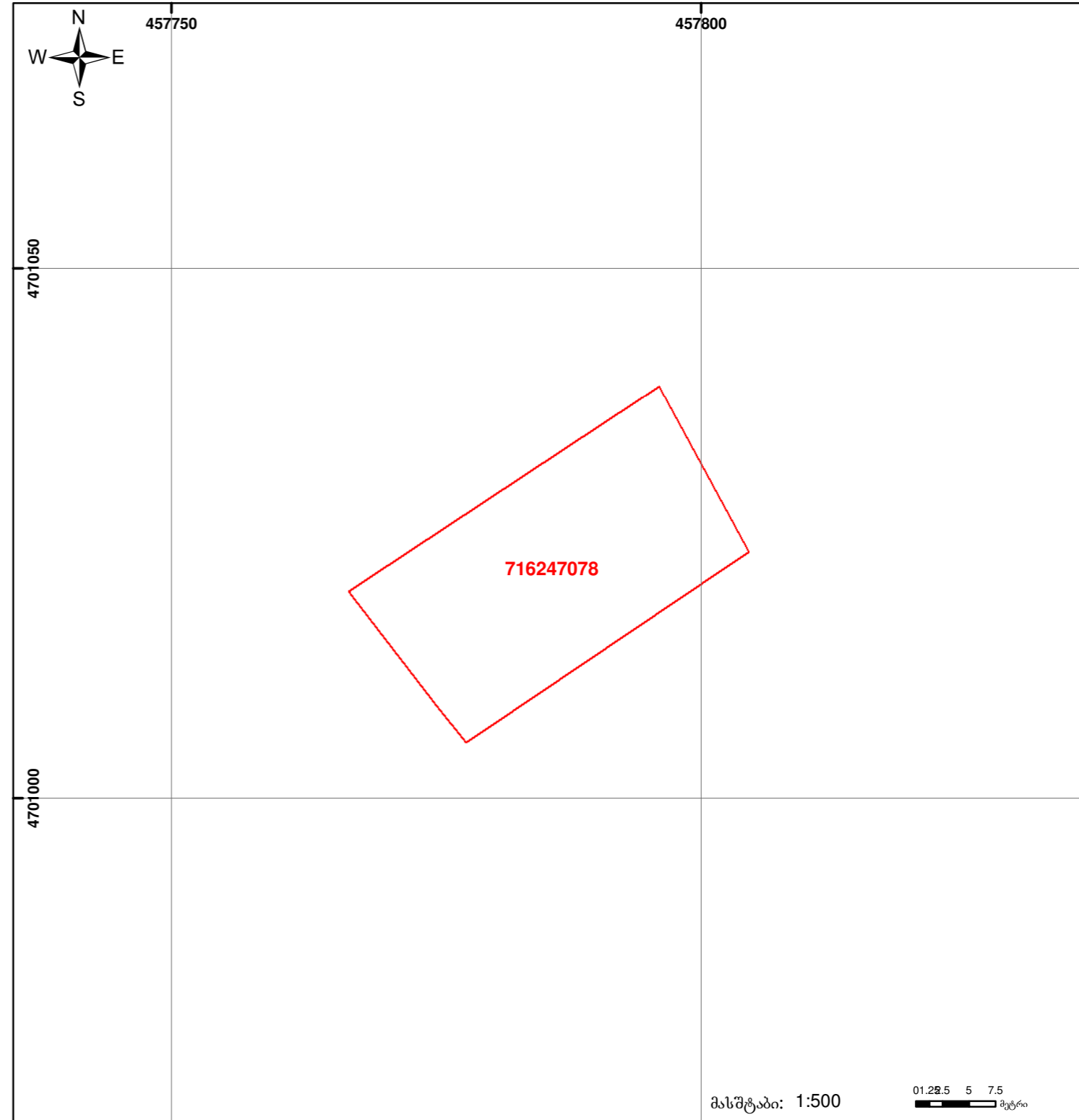
მოვალეობა რეესტრი:
რეგისტრირებული არ არის




საქართველოს იუსტიციის სამინისტრო
საჯარო რეესტრის ეროვნული სააგენტო

საკადასტრო ბეჭედი

მიწის ნაკვეთის საკადასტრო კოდი: 71 62 47 078
ბანცხადასრულების რეგისტრაციის ნომერი: 882012003929
მიწის ნაკვეთის ფართობი: 600 კვ.მ.
დანიშნულება: სასოფლო-სამეურნეო
კატეგორია:
მომზადების თარიღი: 06.01.12



შენიშნა-ნაგებობა, პირობითი ნომერი/სართულიანობა	ვალდებულება	საზოგადოებრივი ნაგებობა
მიწის ნაკვეთის საკადასტრო საზღვარი	მშენებარე ნაგებობა	





მიწის (უძრავი ქონების) საკადასტრო კოდი **N 71.62.58.012**

ამონაწერი საჯარო რეესტრიდან

განცხადების რეგისტრაცია
N 882019369639 - 14/05/2019 13:09:21

მომზადების თარიღი
16/05/2019 17:40:10

საკუთრების განყოფილება

ზონა	სექტორი	კვარტალი	ნაკვეთი	ნაკვეთის საკუთრების გიბი:საკუთრება
დუშეთი	ქვეშეთი			ნაკვეთის დანიშნულება: სასოფლო-სამეურნეო
71	62	58	012	დაზუსტებული ფართობი: 1600.00 კვ.მ.
მისამართი: რაიონი დუშეთი , სოფელი სეთურები				ნაკვეთის წინა ნომერი: 71.62.47.076;

მესაკუთრის განყოფილება

განცხადების რეგისტრაცია : ნომერი 882019369639 , თარიღი 14/05/2019 13:09:21
უფლების რეგისტრაცია: თარიღი 16/05/2019

უფლების დამადასტურებელი დოკუმენტი:

- ნასყიდობის ხელშეკრულება , დამოწმების თარიღი: 14/05/2019 , საქართველოს იუსტიციის სამინისტროს საჯარო რეესტრის ეროვნული სააგენტო

მესაკუთრები:
ბორის ნაზლაძე, P/N: 16001004887

მესაკუთრე: აღწერა:
ბორის ნაზლაძე

იპოთეკა

საგადასახადო გირავნობა:
რეგისტრირებული არ არის

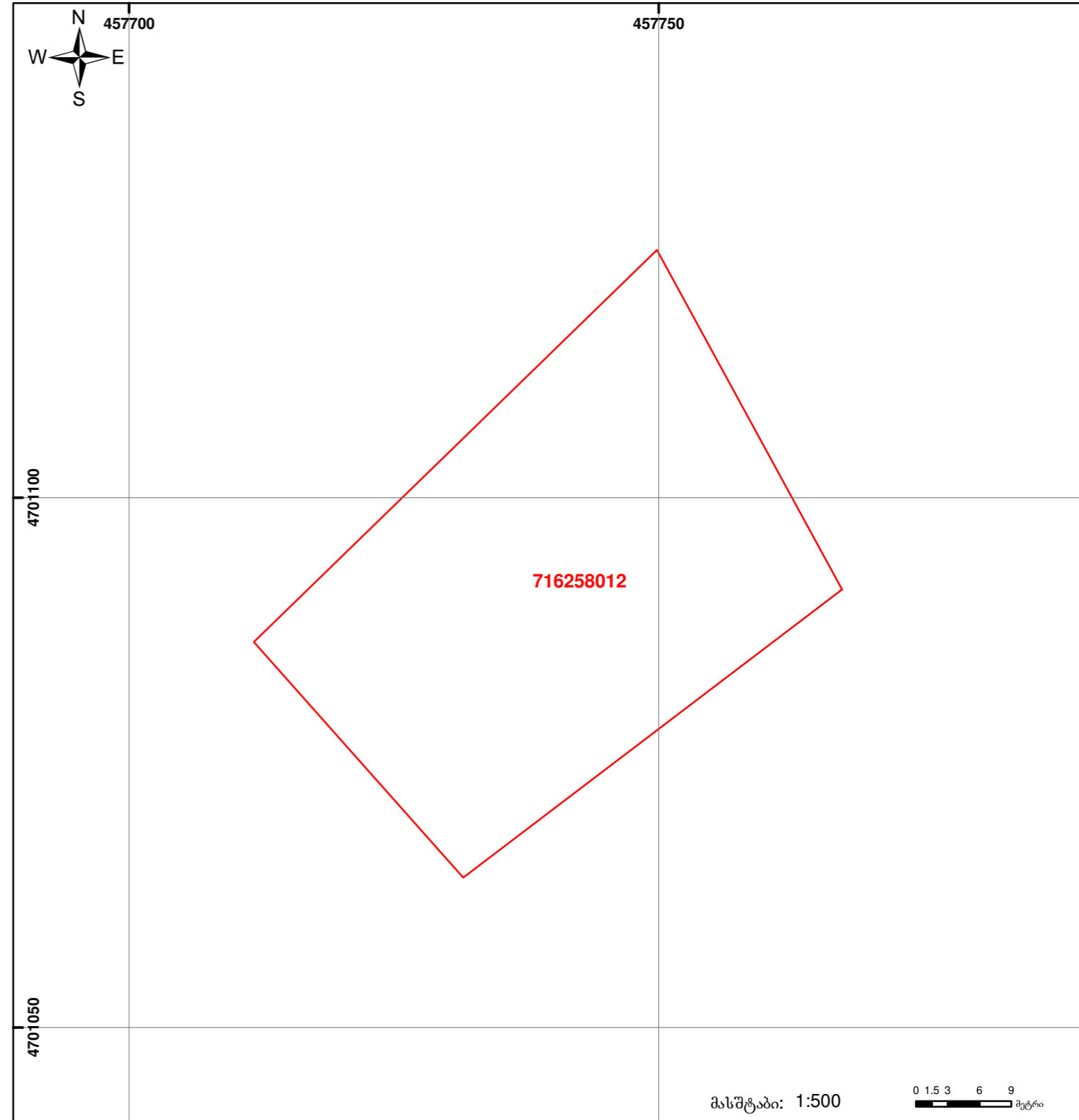
ვალდებულება

ყაღაღა/აკრძალვა:
რეგისტრირებული არ არის

მოვალეობა რეესტრი:
რეგისტრირებული არ არის



მიწის ნაკვეთის საკადასტრო კოდი: 71 62 58 012
განცხადების რეგისტრაციის ნომერი: 882013114133
მიწის ნაკვეთის ფართობი: 1600 კვ.მ.
დანიშნულება: სასოფლო-სამეურნეო
კატეგორია:
მომზადების თარიღი: 19.03.13



	შენიშვნა-ნაგებობა, პირობითი ნომერი/სართულიანობა		ვალდებულება		ხაზობრივი ნაგებობა
	მიწის ნაკვეთის საკადასტრო საზღვარი		მშენებარე ნაგებობა		





მიწის (უძრავი ქონების) საკადასტრო კოდი **N 71.62.58.013**

ამონაწერი საჯარო რეესტრიდან

განცხადების რეგისტრაცია
N 892018860026 - 04/10/2018 12:35:15

მომზადების თარიღი
04/10/2018 13:38:21

საკუთრების განყოფილება

ზონა	სექტორი	კვარტალი	ნაკვეთი	ნაკვეთის საკუთრების გიბი:საკუთრება
დუშეთი	ქვეშეთი			ნაკვეთის დანიშნულება: სასოფლო-სამეურნეო
71	62	58	013	დაზუსტებული ფართობი: 1500.00 კვ.მ.
მისამართი: რაიონი დუშეთი , სოფელი სეთურები				ნაკვეთის წინა ნომერი: 71.62.47.076;

მესაკუთრის განყოფილება

განცხადების რეგისტრაცია : ნომერი 892018287994 , თარიღი 04/04/2018 17:14:10
უფლების რეგისტრაცია: თარიღი 11/04/2018

უფლების დამადასტურებელი დოკუმენტი:

- უძრავი ნივთის ნასყიდობის ხელშეკრულება , დამოწმების თარიღი:04/04/2018 , საქართველოს იუსტიციის სამინისტრო საჯარო რეესტრის ეროვნული სააგენტო

მესაკუთრები:
შალვა კემულარია ,P/N: 01026006516

მესაკუთრე: აღწერა:
შალვა კემულარია

იპოთეკა

საგადასახადო გირავნობა:
რეგისტრირებული არ არის

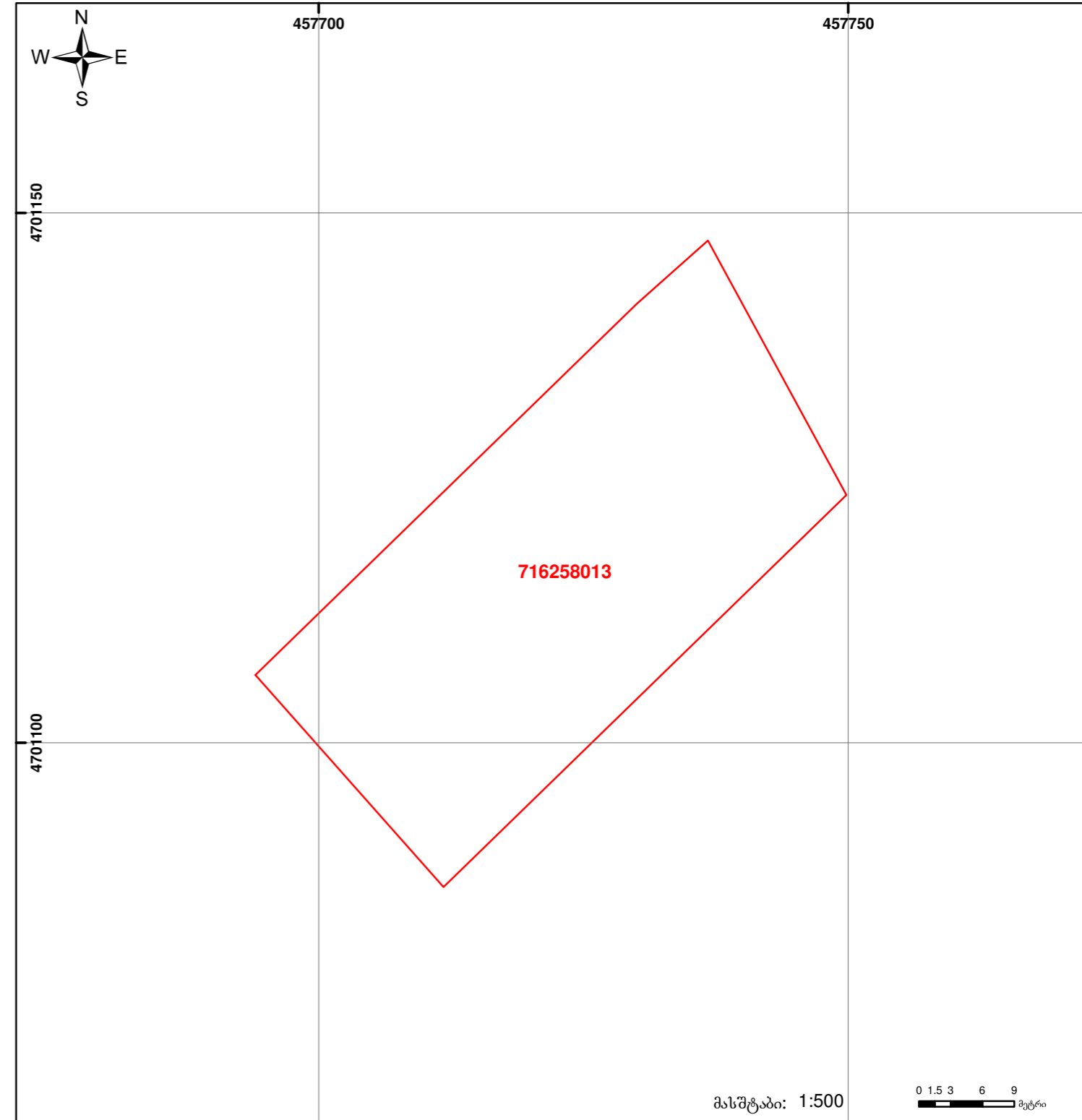
ვალდებულება

ყაღაღა/აკრძალვა:
რეგისტრირებული არ არის

მოვალეობა რეესტრი:
რეგისტრირებული არ არის



მიწის ნაკვეთის საკადასტრო კოდი: 71 62 58 013
განცხადების რეგისტრაციის ნომერი: 882013114127
მიწის ნაკვეთის ფართობი: 1500 კვ.მ.
დანიშნულება: სასოფლო-სამეურნეო
კატეგორია:
მომზადების თარიღი: 19.03.13



	შენიშნა-ნაგებობა, პირობითი ნომერი/სართულიანობა		ვალდებულება		ხაზობრივი ნაგებობა
	მიწის ნაკვეთის საკადასტრო საზღვარი		მშენებარე ნაგებობა		





მიწის (უძრავი ქონების) საკადასტრო კოდი **N 71.62.58.022**

ამონაწერი საჯარო რეესტრიდან

განცხადების რეგისტრაცია
N 882016779422 - 11/11/2016 11:31:18

მომზადების თარიღი
11/11/2016 14:34:18

საკუთრების განყოფილება

ზონა ლუშეთი	სექტორი ქვეშეთი	კვარტალი	ნაკვეთი	ნაკვეთის საკუთრების ტიპი: საკუთრება ნაკვეთის დანიშნულება: სასოფლო-სამეურნეო დაზუსტებული ფართობი: 1000.00 კვ.მ. ნაკვეთის წინა ნომერი: 71.35.47.220; შენობა-ნაგებობის ჩამონათვალი: N1
71	62	58	022	

მისამართი: რაიონი ღუშეთი, სოფელი სეთურები

მესაკუთრის განყოფილება

განცხადების რეგისტრაცია : ნომერი 712008001602 , თარიღი 13/06/2008

უფლების დამადასტურებელი დოკუმენტი:

- ნასყიდობის ხელშეკრულება, დამოწმების თარიღი: 13/06/2008, საქართველოს იუსტიციის სამინისტროს საჯარო რეესტრის ეროვნული სააგენტო

მესაკუთრები:
როლანდ ბურდული, P/N: 16001026440

მესაკუთრე: აღწერა:
როლანდ ბურდული

იპოთეკა

საგადასახადო გირავნობა:
რეგისტრირებული არ არის

ვალდებულება

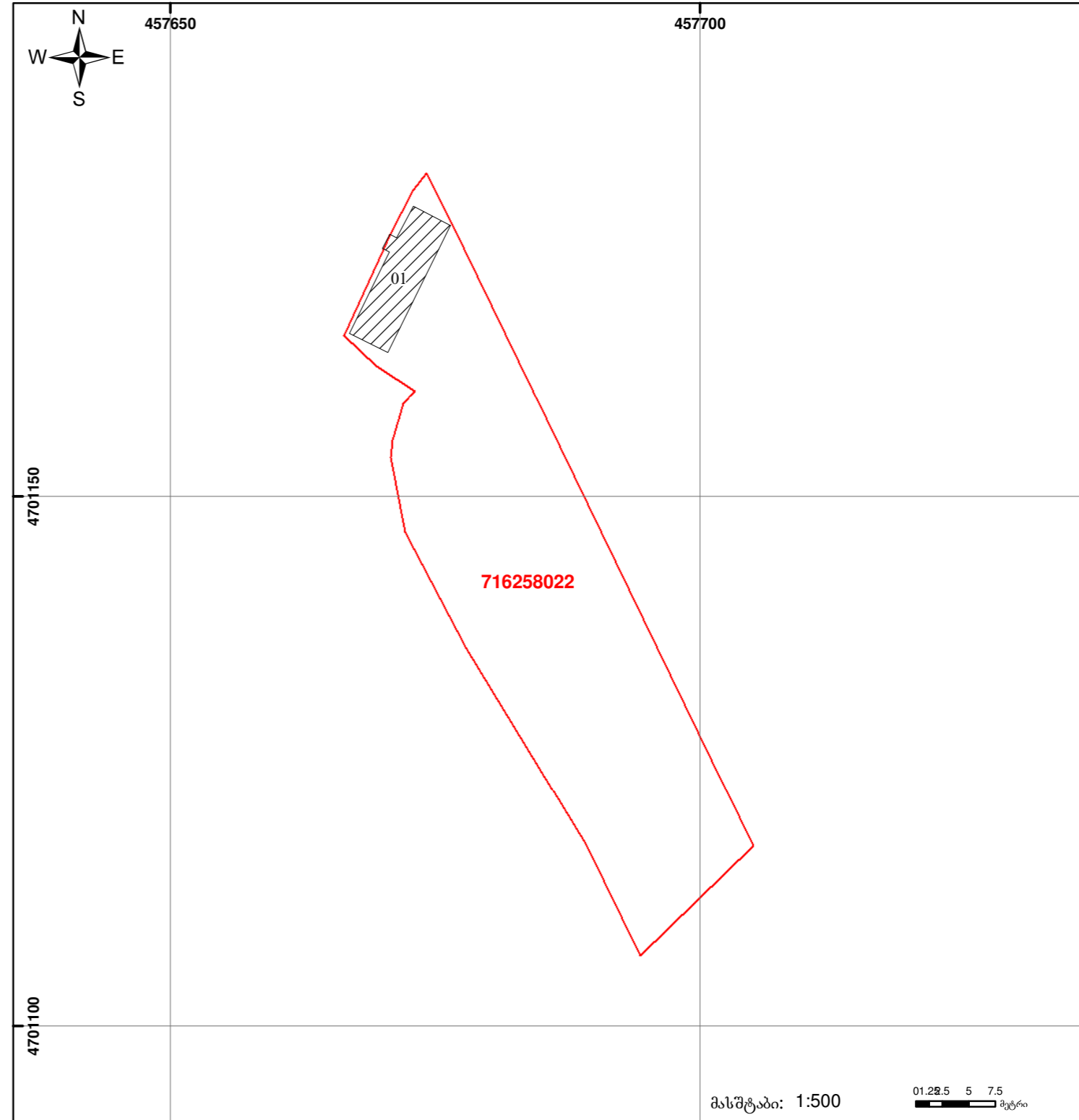
ყაღაღა/აკრძალვა:
რეგისტრირებული არ არის

მოვალეობა რეესტრი:
რეგისტრირებული არ არის



საქართველოს იუსტიციის სამინისტრო
საჯარო რეესტრის ეროვნული სააგენტო
საკადასტრო ბეჭედი

მიწის ნაკვეთის საკადასტრო კოდი: 71 62 58 022
ბანცხაღების რეგისტრაციის ნომერი: 882013181581
მიწის ნაკვეთის ფართობი: 1000 კვ.მ.
დანიშნულება: სასოფლო-სამეურნეო
კატეგორია:
მომზადების თარიღი: 04.06.13



	შენობა-ნაგებობა, პირობითი ნომერი/სართულიანობა		ვალდებულება		ხაზობრივი ნაგებობა
	მიწის ნაკვეთის საკადასტრო საზღვარი		მშენებარე ნაგებობა		





მიწის (უძრავი ქონების) საკადასტრო კოდი **N 71.62.58.075**



საქართველოს იუსტიციის სამინისტრო
საჯარო რეგისტრის ეროვნული სააგენტო

საკადასტრო გეგმა

მიწის ნაკვეთის საკადასტრო კოდი: 71 62 58 075
განცხადების რეგისტრაციის ნომერი: 882014523215
მიწის ნაკვეთის ფართობი: 80 კვ.მ.
დანიშნულება: სასოფლო-სამეურნეო
კატეგორია:
მომზადების თარიღი: 03.10.2014

ამონაწერი საჯარო რეგისტრიდან

განცხადების რეგისტრაცია
N 892018809834 - 18/09/2018 12:09:31

მომზადების თარიღი
24/09/2018 21:32:35

საკუთრების განყოფილება

ზონა	სექტორი	კვარტალი	ნაკვეთი	ნაკვეთის საკუთრების გიბი:საკუთრება
დუშეთი	ქვეშეთი			ნაკვეთის დანიშნულება: სასოფლო-სამეურნეო
71	62	58	075	დაზუსტებული ფართობი: 80.00 კვ.მ.
მისამართი: რაიონი დუშეთი , სოფელი სეთურები				ნაკვეთის წინა ნომერი: 71.62.58.075;

მესაკუთრის განყოფილება

განცხადების რეგისტრაცია : ნომერი 892018809834 , თარიღი 18/09/2018 12:09:31
უფლების რეგისტრაცია: თარიღი 24/09/2018

უფლების დამადასტურებელი დოკუმენტი:

- უძრავი ნივთის ჩუქების ხელშეკრულება , დამოწმების თარიღი: 18/09/2018 , საქართველოს იუსტიციის სამინისტროს საჯარო რეგისტრის ეროვნული სააგენტო

მესაკუთრები:
ნინო ბურდული ,P/N: 16001027850

მესაკუთრე: ალწერა:
ნინო ბურდული

იპოთეკა

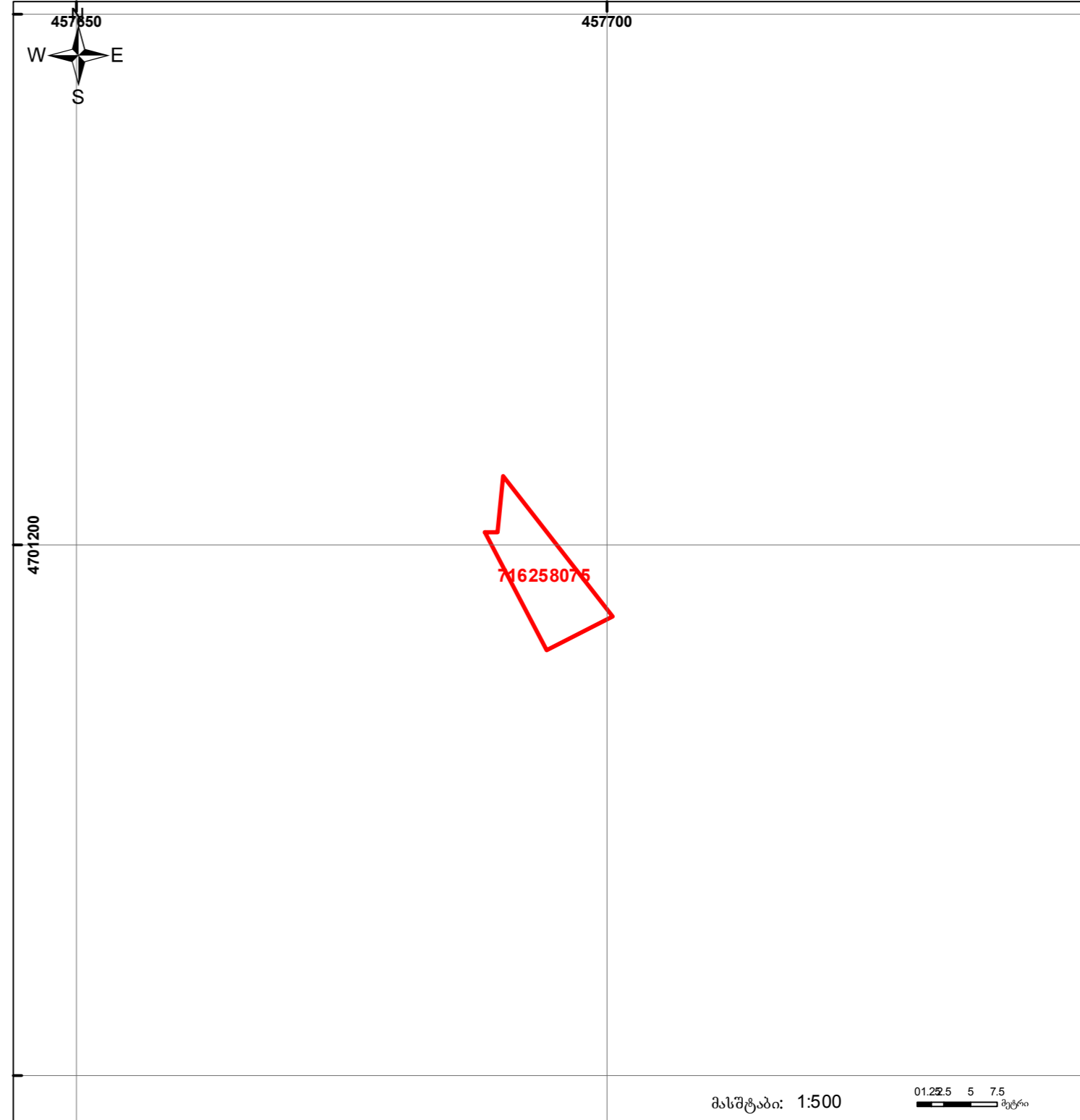
საგადასახადო გირავნობა:
რეგისტრირებული არ არის

ვალდებულება

ყაღაღა/აკრძალვა:
რეგისტრირებული არ არის
მოვალეობა რეგისტრირებული:
რეგისტრირებული არ არის

საჯარო რეგისტრის ეროვნული სააგენტო. <http://public.reestri.gov.ge>

გვერდი: 1(2)



	შენიშნა-ნაგებობა, პირობითი ნომერი/სართულ დანობა		ვალდებულება		ხაზობრივი ნაგებობა
	მიწის ნაკვეთის საკადასტრო საზღვარი		შუენებაზე ნაგებობა		





მიწის (უძრავი ქონების) საკადასტრო კოდი **N 71.62.58.076**



საქართველოს იუსტიციის სამინისტრო
საჯარო რეგისტრის ეროვნული სააგენტო

საკადასტრო ბეჭედი

მიწის ნაკვეთის საკადასტრო კოდი: 71 62 58 076
ბანკხაღმების რეგისტრაციის ნომერი: 882014529889
მიწის ნაკვეთის ფართობი: 2957 კვ.მ.
დანომუშავება: სასოფლო-სამეურნეო
კატეგორია:
მოგზაურობის თარიღი: 03.10.14

ამონაწერი საჯარო რეგისტრიდან

განცხადების რეგისტრაცია
N 882019309595 - 22/04/2019 16:26:22

მომზადების თარიღი
03/05/2019 10:42:06

საკუთრების განყოფილება

ზონა	სექტორი	კვარტალი	ნაკვეთი	ნაკვეთის საკუთრების ტიპი: საკუთრება
დუშეთი	ქვეშეთი			ნაკვეთის დანიშნულება: სასოფლო-სამეურნეო
71	62	58	076	დაზუსტებული ფართობი: 2957.00 კვ.მ.
მისამართი: რაიონი დუშეთი, სოფელი სეთურები				ნაკვეთის წინა ნომერი: 71.62.58.063;

მესაკუთრის განყოფილება

განცხადების რეგისტრაცია : ნომერი 882019309595 , თარიღი 22/04/2019 16:26:22
უფლების რეგისტრაცია: თარიღი 03/05/2019

უფლების დამადასტურებელი დოკუმენტი:

- მიწის ფართის ნასყიდობა ურთიერთშეთანხმების საფუძველზე, დამოწმების თარიღი: 22/04/2019, საქართველოს იუსტიციის სამინისტროს საჯარო რეგისტრის ეროვნული სააგენტო
- უძრავი ნივთის ნასყიდობის ხელშეკრულება, დამოწმების თარიღი: 26/01/2019, საქართველოს იუსტიციის სამინისტროს საჯარო რეგისტრის ეროვნული სააგენტო

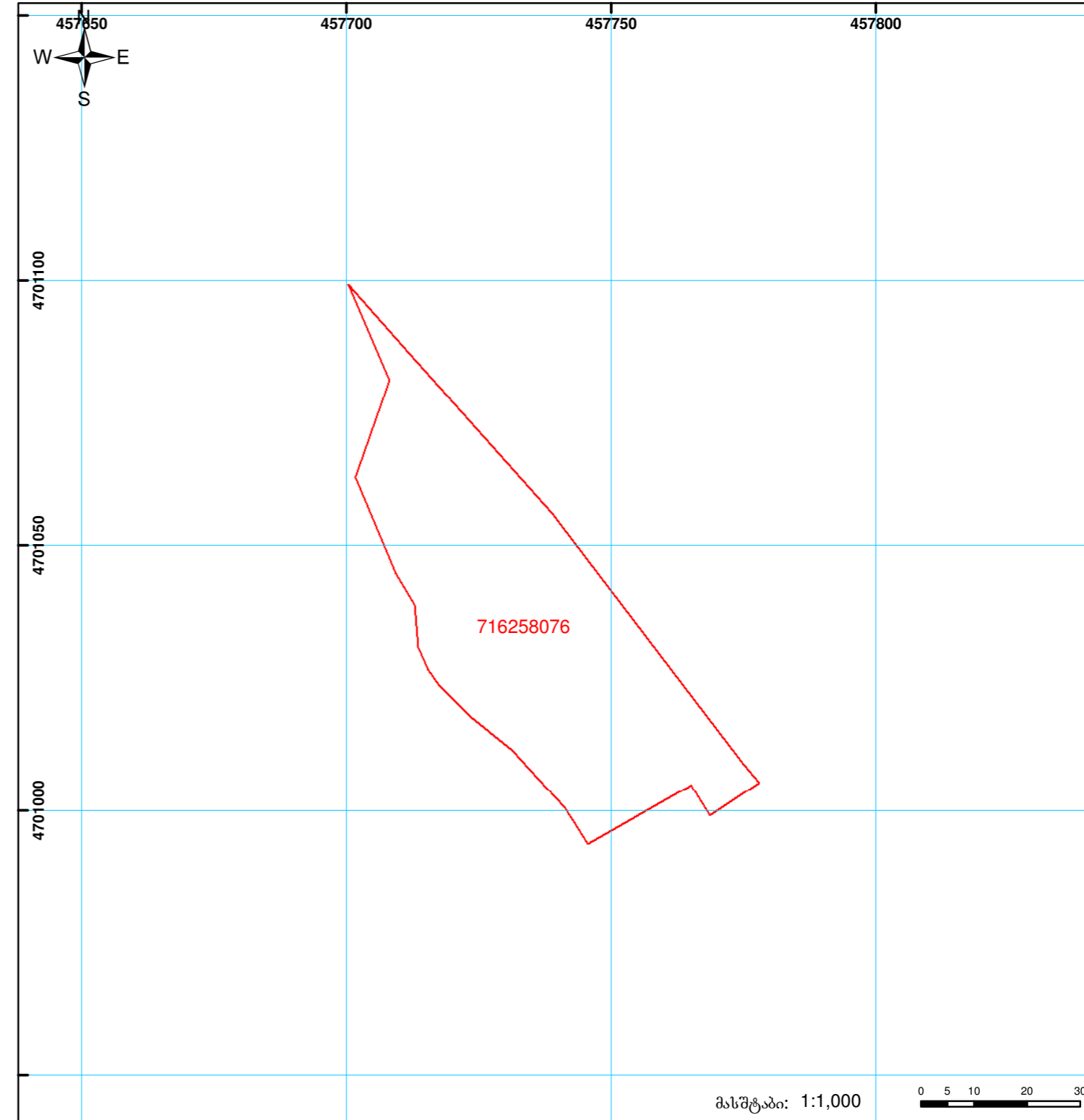
მესაკუთრები:
მაყვალა ბუკია, P/N: 01009003417

მესაკუთრე: ალწერა:
მაყვალა ბუკია

იპოთეკა

საგადასახადო გირავნობა:
რეგისტრირებული არ არის

ვალდებულება



	შენიშვნა-ნაგებობა, პირობითი ნომერი/სართულიანობა		ვალდებულება		ხაზობრივი ნაგებობა
	მიწის ნაკვეთის საკადასტრო საზღვარი		მშენებარე ნაგებობა		





მიწის (უძრავი ქონების) საკადასტრო კოდი **N 71.62.58.077**

ამონაწერი საჯარო რეესტრიდან

განცხადების რეგისტრაცია
N 882019495457 - 24/06/2019 11:56:20

მომზადების თარიღი
18/07/2019 16:07:51

საკუთრების განყოფილება

ზონა	სექტორი	კვარტალი	ნაკვეთი	ნაკვეთის საკუთრების გიბი:საკუთრება
ლუშეთი	ქვეშეთი			ნაკვეთის დანიშნულება: სასოფლო-სამეურნეო
71	62	58	077	დაზუსტებული ფართობი: 790.00 კვ.მ.
მისამართი: რაიონი ლუშეთი , სოფელი სეთურები				ნაკვეთის წინა ნომერი: 71.62.58.063;

მესაკუთრის განყოფილება

განცხადების რეგისტრაცია : ნომერი 882019495457 , თარიღი 24/06/2019 11:56:20
უფლების რეგისტრაცია: თარიღი 18/07/2019

უფლების დამადასტურებელი დოკუმენტი:

- უძრავი ქონების ნასყიდობის ხელშეკრულება N190724870 , დამოწმების თარიღი: 21/06/2019 , ნოგარიუსი მ. გვაზავა

მესაკუთრები:
დამიგრი კრემერ ,P/N: 01601136637

მესაკუთრე: აღწერა:
დამიგრი კრემერ

იპოთეკა

საგადასახლო გირავენობა:
რეგისტრირებული არ არის

შეზღუდული სარგებლობა

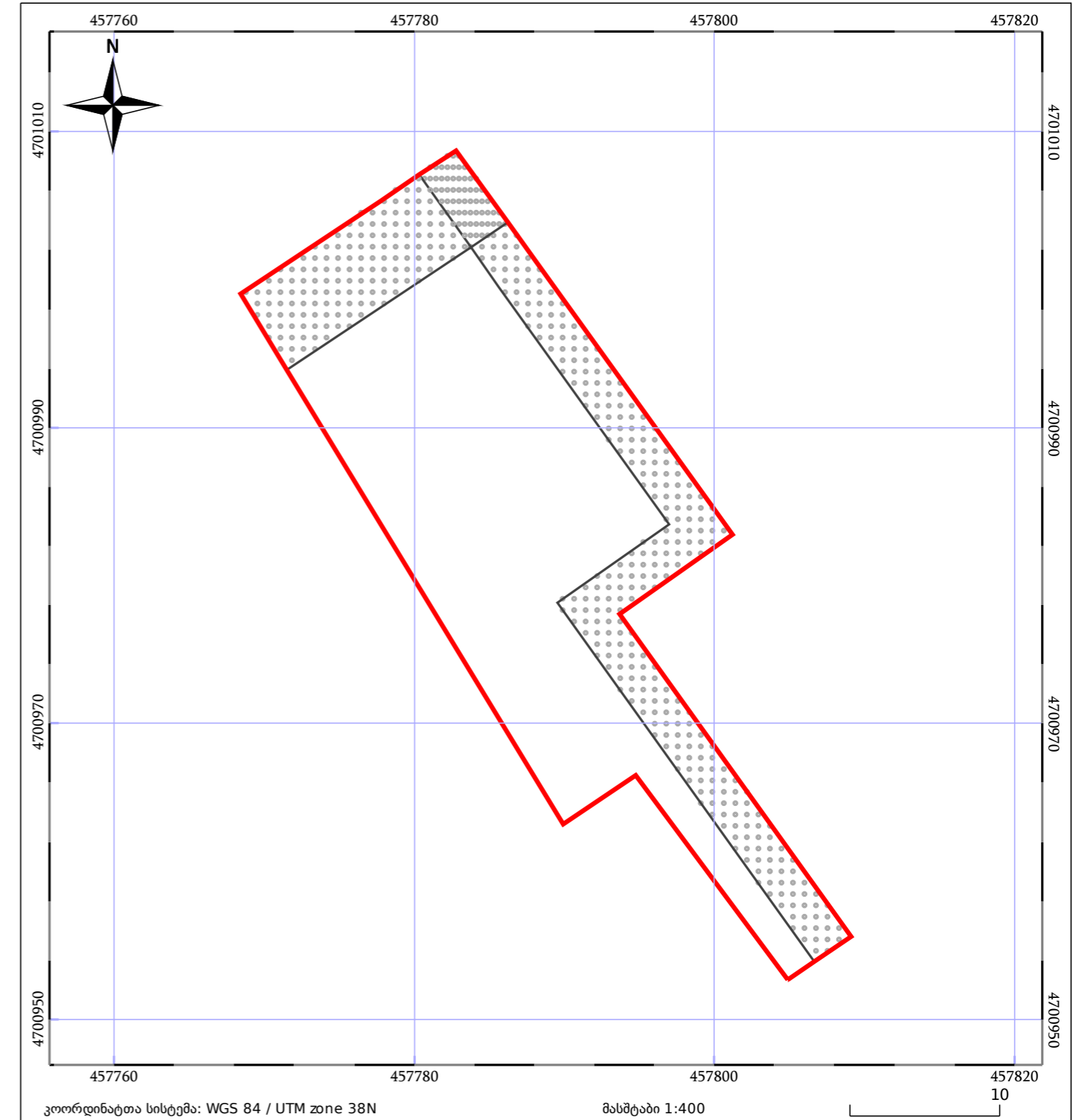


საკადასტრო გეგმა

საჯარო რეესტრის ეროვნული სააგენტო

საკადასტრო კოდი: **71.62.58.077**
განცხადების ნომერი: **882017377789**
მომზადების თარიღი: **21/08/2017**

ნაკვეთის დანიშნულება: **სასოფლო-სამეურნეო**
ფართობი: **790 კვ.მ (WGS 84 / UTM zone 38N)**
ვალდებულების ფართობი : **308 კვ.მ (WGS 84 / UTM zone 38N)**



05/25 მშენებარე ნაგებობა	05/25 მენობა/ნაგებობა	ტყის ფონდი
ნაკვეთის საკადასტრო საზღვარი	საზოგადოებრივი ნაგებობა	ვალდებულება



მიწის (უძრავი ქონების) საკადასტრო კოდი **N 71.62.58.259**

ამონაწერი საჯარო რეესტრიდან

განცხადების რეგისტრაცია
N 882019885344 - 28/10/2019 09:56:10

მომზადების თარიღი
30/10/2019 12:58:12

საკუთრების განყოფილება

ზონა	სექტორი	კვარტალი	ნაკვეთი	ნაკვეთის საკუთრების გიბი:საკუთრება
ლუშეთი	ქვეშეთი			ნაკვეთის დანიშნულება: არასასოფლო სამეურნეო
71	62	58	259	დაზუსტებული ფართობი: 783.00 კვ.მ.
მისამართი: რაიონი ლუშეთი , სოფელი სეთურები				ნაკვეთის წინა ნომერი: 71.62.58.074;

მესაკუთრის განყოფილება

განცხადების რეგისტრაცია : ნომერი 882019885344 , თარიღი 28/10/2019 09:56:10
უფლების რეგისტრაცია: თარიღი 30/10/2019

უფლების დამადასტურებელი დოკუმენტი:

- უძრავი ნივთის ჩუქების ხელშეკრულება , დამოწმების თარიღი:28/10/2019 , საქართველოს იუსტიციის სამინისტროს საჯარო რეესტრის ეროვნული სააგენტო

მესაკუთრები:
გიორგი ნაზლაძე, P/N: 01023009215

მესაკუთრე: აღწერა:
გიორგი ნაზლაძე

იპოთეკა

საგადასახადო გირავნობა:
რეგისტრირებული არ არის

ვალდებულება

ყაღაღა/აკრძალვა:
რეგისტრირებული არ არის

მოვალეობა რეესტრი:
რეგისტრირებული არ არის

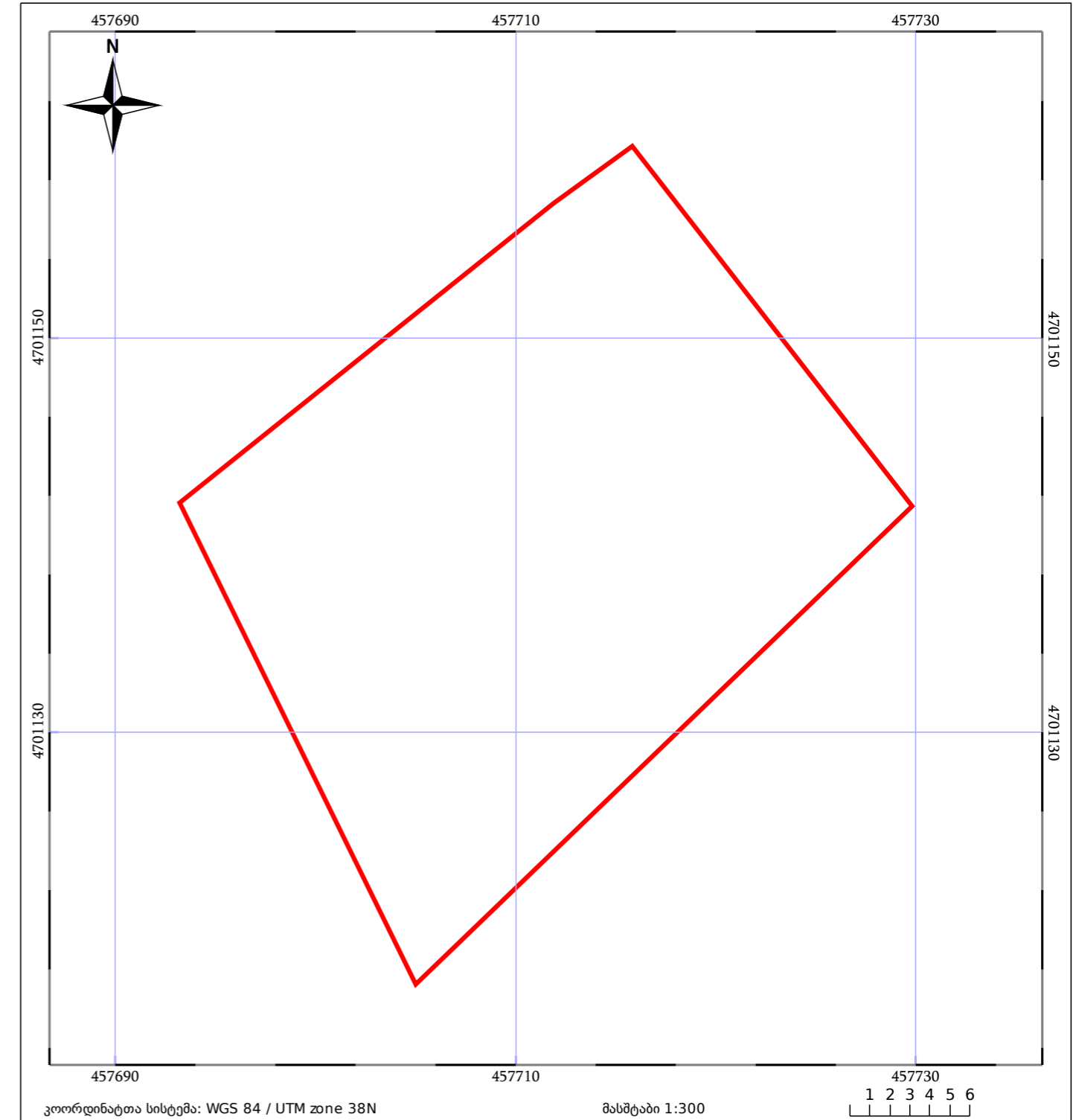


საკადასტრო გეგმა

საჯარო რეესტრის ეროვნული სააგენტო

საკადასტრო კოდი: **71.62.58.259**
განცხადების ნომერი: **882017444099**
მომზადების თარიღი: **08/06/2017**

ნაკვეთის დანიშნულება: **არასასოფლო სამეურნეო**
ფართობი: **783 კვ.მ (WGS 84 / UTM zone 38N)**



ნაკვეთის საკადასტრო საზღვარი	საზღორივი ნაგებობა	ტყის ფონდი
მენობა/ნაგებობა	მშენებარე ნაგებობა	ვალდებულება



მიწის (უძრავი ქონების) საკადასტრო კოდი **N 71.62.58.261**

ამონაწერი საჯარო რეესტრიდან

განცხადების რეგისტრაცია
N 882015146384 - 17/03/2015 16:16:49

მომზადების თარიღი
23/03/2015 09:50:30

საკუთრების განყოფილება

ზონა	სექტორი	კვარტალი	ნაკვეთი	ნაკვეთის საკუთრების ტიპი: საკუთრება
ლუშეთი	ქვეშეთი			ნაკვეთის დანიშნულება: სასოფლო-სამეურნეო
71	62	58	261	დაზუსტებული ფართობი: 800.00 კვ.მ.
მისამართი: რაიონი ლუშეთი, სოფელი სეთურები				ნაკვეთის წინა ნომერი: 71.62.47.075 ;

მესაკუთრის განყოფილება

განცხადების რეგისტრაცია : ნომერი 882009064240 , თარიღი 09/03/2009 14:46:13

უფლების დამადასტურებელი დოკუმენტი:

- უძრავი ქონების ნასყიდობის ხელშეკრულება. გაფორმების თარიღი: 09.03.2009წ. საქართველოს იუსტიციის სამინისტროს საჯარო რეესტრის ეროვნული სააგენტო.

მესაკუთრები:
გელა კატკატური, P/N: 16001006099

მესაკუთრე: აღწერა:
გელა კატკატური

იპოთეკა

საგადასახადო გირავნობა:
რეგისტრირებული არ არის

ვალებულება

ყალბა/აკრძალვა:
რეგისტრირებული არ არის

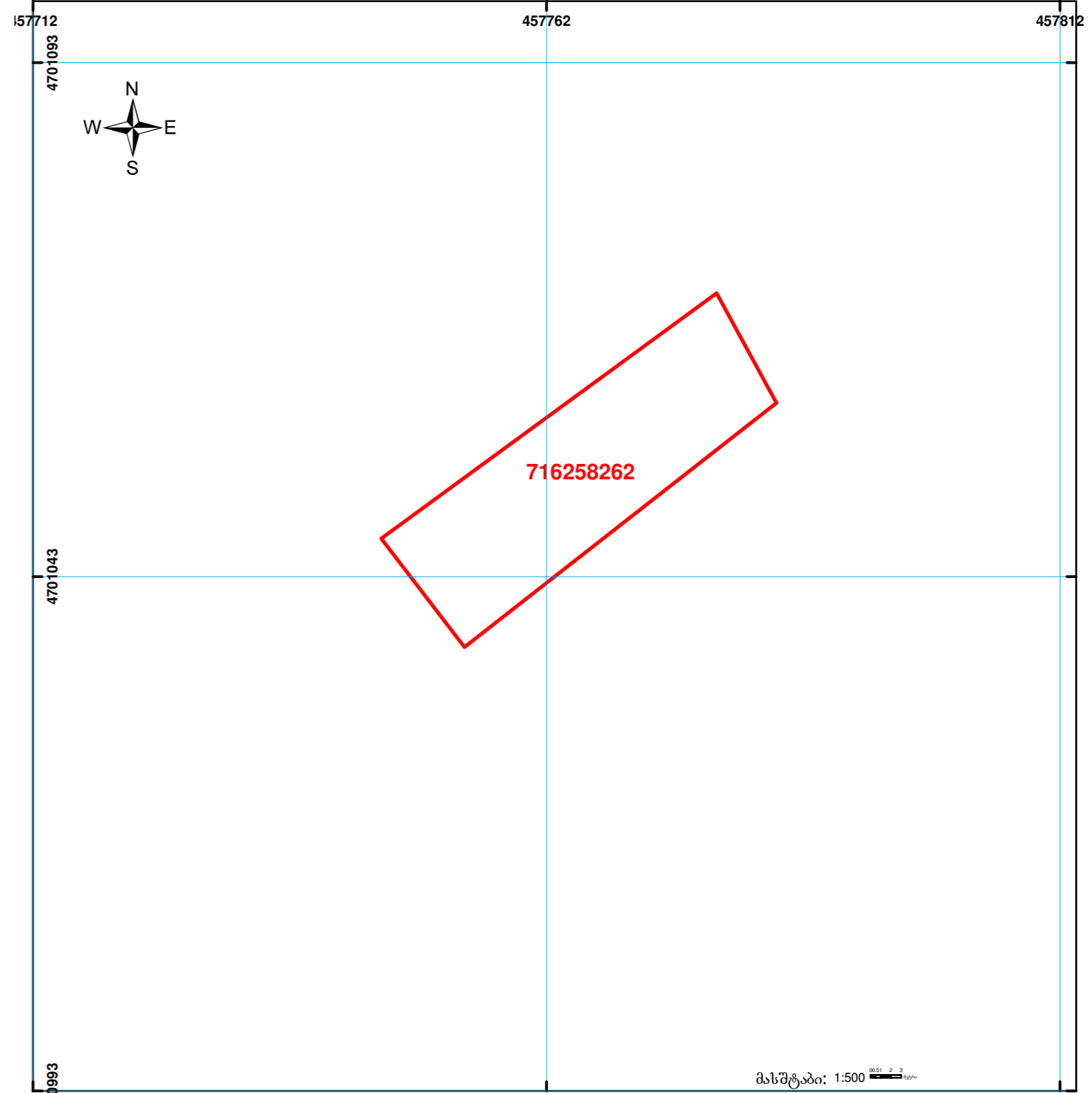
მოვალეობა რეესტრი:
რეგისტრირებული არ არის



საჯარო რეესტრის ეროვნული სააგენტო

საქართველოს იუსტიციის სამინისტრო
საჯარო რეესტრის ეროვნული სააგენტო
საკადასტრო ბეჭედი

მიწის ნაკვეთის საკადასტრო კოდი:	71 62 58 262
განცხადების რეგისტრაციის ნომერი:	882015146384
მიწის ნაკვეთის ფართობი:	500 კვ.მ.
დანიშნულება:	სასოფლო-სამეურნეო
კატეგორია:	
მომზადების თარიღი:	18.03.15



	შენიშნა-ნაგებობა, პირობითი ნომერი/სართულიანობა		ვალებულება		საზოგადოებრივი ნაგებობა
	მიწის ნაკვეთის საკადასტრო საზღვარი		მშენებარე ნაგებობა		





მიწის (უძრავი ქონების) საკადასტრო კოდი **N 71.62.58.262**

ამონაწერი საჯარო რეესტრიდან

განცხადების რეგისტრაცია
N 892018531707 - 18/06/2018 17:26:11

მომზადების თარიღი
19/06/2018 11:32:00

საკუთრების განყოფილება

ზონა	სექტორი	კვარტალი	ნაკვეთი	ნაკვეთის საკუთრების ტიპი: თანასაკუთრება
ლუშეთი	ქვეშეთი	58	262	ნაკვეთის დანიშნულება: სასოფლო-სამეურნეო დაზუსტებული ფართობი: 500.00 კვ.მ.
მისამართი: რაიონი ლუშეთი, სოფელი სეთურები				ნაკვეთის წინა ნომერი: 71.62.47.075;

მესაკუთრის განყოფილება

განცხადების რეგისტრაცია : ნომერი 882016068502 , თარიღი 09/02/2016 17:54:49
უფლების რეგისტრაცია: თარიღი 11/02/2016

უფლების დამადასტურებელი დოკუმენტი:

- უძრავი ნივთის ნაცყილობის ხელშეკრულება, დამოწმების თარიღი: 23/07/2015, საქართველოს იუსტიციის სამინისტროს საჯარო რეესტრის ეროვნული სააგენტო
- უძრავი ნივთის ჩუქების ხელშეკრულება, დამოწმების თარიღი: 09/02/2016, საქართველოს იუსტიციის სამინისტროს საჯარო რეესტრის ეროვნული სააგენტო

მესაკუთრები:
მურმან ხაზალია, P/N: 19001014947
ნინო მწითურიძე, P/N: 01007005196

მესაკუთრე: **აღწერა:**
მურმან ხაზალია
ნინო მწითურიძე

იპოთეკა

განცხადების რეგისტრაცია ნომერი 882017783381 თარიღი 25/08/2017 17:53:39

იპოთეკარა: სააქციო საზოგადოება "არდი დამლევა" 404858631;
მესაკუთრე: მურმან ხაზალია P/N: 19001014947; ნინო მწითურიძე P/N: 01007005196;
საგანი: დაზუსტებული ფართობი: 500.00 კვ.მ. მიწის ნაკვეთი;

იპოთეკის ხელშეკრულება, რეესტრის ნომერი N170976578, დამოწმების თარიღი 25/08/2017, ნოტარიუსი ნ.უბერი

უფლების რეგისტრაცია: თარიღი 07/09/2017 (განცხადების რეგისტრაცია ნომერი 892018531707 თარიღი 18/06/2018) შეთანხმება იპოთეკის ხელშეკრულებაში ცვლილების შეტანის შესახებ, რეესტრის ნომერი N180706701, დამოწმების თარიღი 18/06/2018, ნოტარიუსი ნ.უბერი

საგადასახადო გირავნობა:

საჯარო რეესტრის ეროვნული სააგენტო. <http://public.reestri.gov.ge>

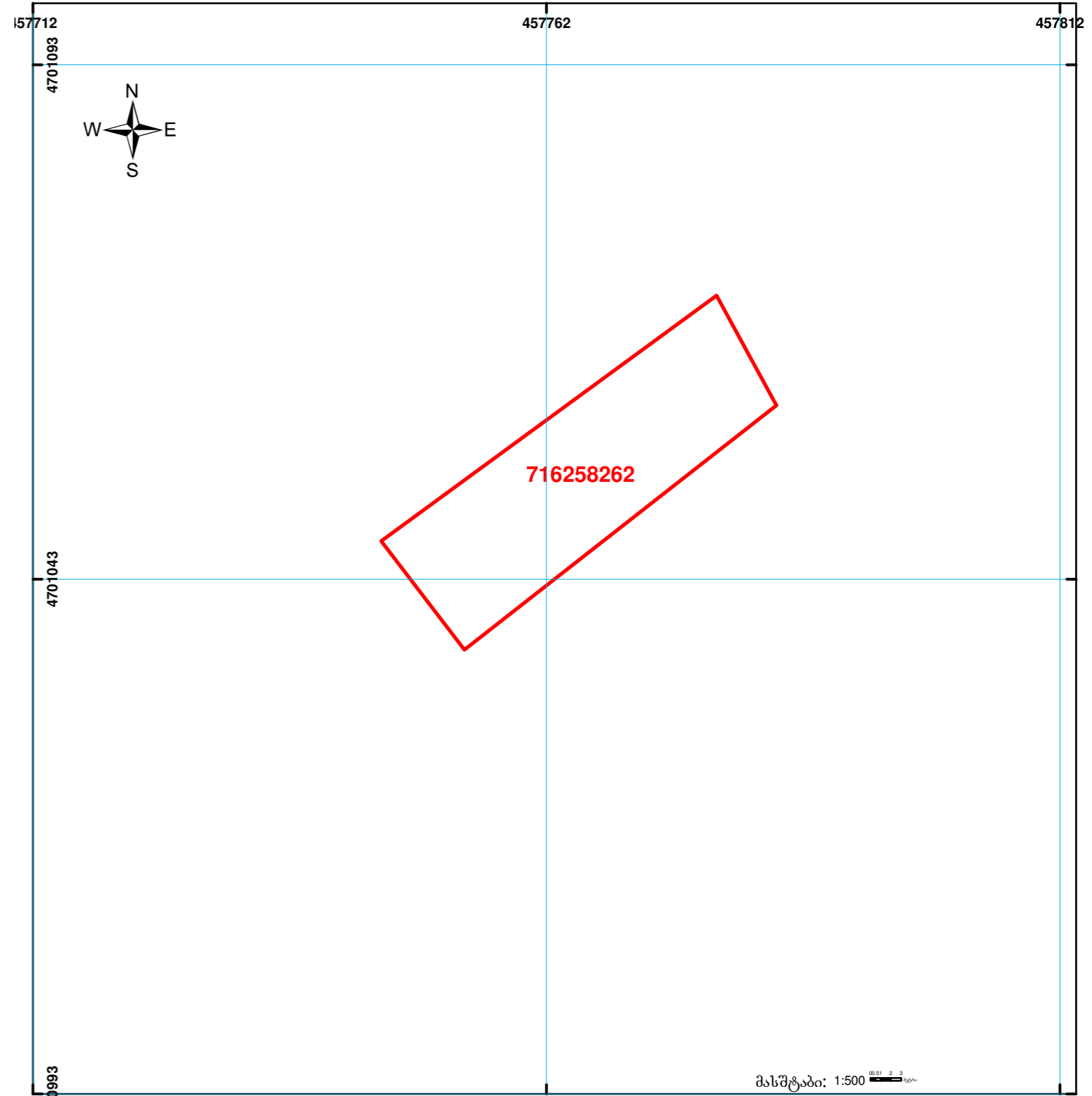
გვერდი: 1(2)



საჯარო რეესტრის ეროვნული სააგენტო

საქართველოს იუსტიციის სამინისტრო
საჯარო რეესტრის ეროვნული სააგენტო
საკადასტრო ბეჭედი

მიწის ნაკვეთის საკადასტრო კოდი: 71 62 58 262
 განცხადების რეგისტრაციის ნომერი: 882015146384
 მიწის ნაკვეთის ფართობი: 500 კვ.მ.
 დანიშნულება: სასოფლო-სამეურნეო
 კატეგორია:
 მომზადების თარიღი: 18.03.15



	შენიშნა-ნაგებობა, პირობითი ნომერი/სართულიანობა		ვალდებულება		საზოგადოებრივი ნაგებობა
	მიწის ნაკვეთის საკადასტრო საზღვარი		მშენებარე ნაგებობა		





მიწის (უძრავი ქონების) საკადასტრო კოდი **N 71.62.58.270**

ამონაწერი საჯარო რეესტრიდან

განცხადების რეგისტრაცია
N 892018362520 - 30/04/2018 17:09:18

მომზადების თარიღი
29/05/2018 11:47:44

საკუთრების განყოფილება

ზონა	სექტორი	კვარტალი	ნაკვეთი	ნაკვეთის საკუთრების გიბი:საკუთრება
ლუშეთი	ქვეშეთი			ნაკვეთის დანიშნულება: სასოფლო-სამეურნეო
71	62	58	270	დაზუსტებული ფართობი: 576.00 კვ.მ.
				ნაკვეთის წინა ნომერი: 71.62.58.260; 71.62.58.090;

მისამართი: რაიონი ლუშეთი, სოფელი სეთურები ;
რაიონი ლუშეთი, სოფელი სეთურები, "გურგენიანი
ძირი"

მესაკუთრის განყოფილება

განცხადების რეგისტრაცია : ნომერი 892018362520 , თარიღი 30/04/2018 17:09:18
უფლების რეგისტრაცია: თარიღი 29/05/2018

უფლების დამადასტურებელი დოკუმენტი:

- უძრავი ნივთის ნასყიდობის ხელშეკრულება, დამოწმების თარიღი: 30/04/2018, საქართველოს იუსტიციის სამინისტროს საჯარო რეესტრის ეროვნული სააგენტო

მესაკუთრები:
ნინო ბურღული, P/N: 16001027850

მესაკუთრე: აღწერა:
ნინო ბურღული

იპოთეკა

საგადასახადო გირავნობა:
რეგისტრირებული არ არის

ვალდებულება

ყალბა/აკრძალვა:
რეგისტრირებული არ არის

მოვალეობა რეესტრი:
რეგისტრირებული არ არის



საკადასტრო გეგმა

საჯარო რეესტრის ეროვნული
სააგენტო

საკადასტრო კოდი: 71.62.58.270

განცხადების ნომერი: 882015632279

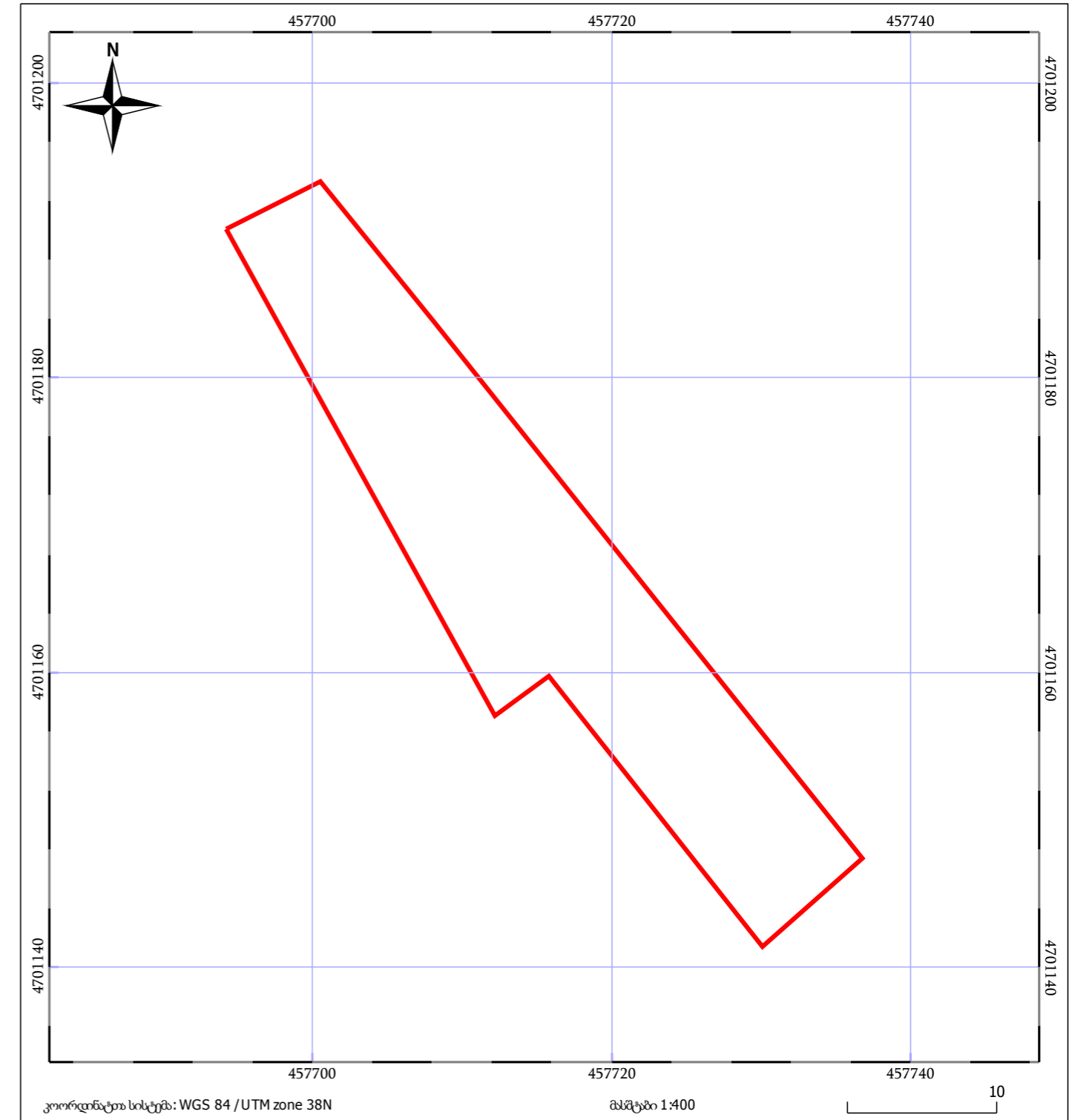
მომზადების თარიღი: 11/11/2015

ნაკვეთის დანიშნულება:

ფართობი:

სასოფლო-სამეურნეო

576 კვ.მ (WGS 84 / UTM zone 38N)



ნაკვეთის საკადასტრო საზღვარი	ხაზოვანი ნაგებობა	ტყის ფონდი
შენობა/ნაგებობა	მშენებარე ნაგებობა	ვალდებულება



მიწის (უძრავი ქონების) საკადასტრო კოდი **N 71.62.58.735**

ამონაწერი საჯარო რეესტრიდან

განცხადების რეგისტრაცია
N 882019569594 - 15/07/2019 17:34:55

მომზადების თარიღი
18/07/2019 12:09:03

საკუთრების განყოფილება

ზონა	სექტორი	კვარტალი	ნაკვეთი	ნაკვეთის საკუთრების გიბი:საკუთრება
ლუშეთი	ქვეშეთი			ნაკვეთის დანიშნულება: სასოფლო-სამეურნეო
71	62	58	735	დაზუსტებული ფართობი: 100.00 კვ.მ.
მისამართი: რაიონი ლუშეთი , სოფელი სეთურები				ნაკვეთის წინა ნომერი: 71.62.58.070;

მესაკუთრის განყოფილება

განცხადების რეგისტრაცია : ნომერი 882019569594 , თარიღი 15/07/2019 17:34:55
უფლების რეგისტრაცია: თარიღი 18/07/2019

უფლების დამადასტურებელი დოკუმენტი:

- უძრავი ნივთის ჩუქების ხელშეკრულება , დამოწმების თარიღი: 15/07/2019 ,სსიპ საქართველოს იუსტიციის სამინისტრო საჯარო რეესტრის ეროვნული სააგენტო

მესაკუთრები:
ნინო ბურდული ,P/N: 16001027850

მესაკუთრე: აღწერა:
ნინო ბურდული

იპოთეკა

საგადასახადო გირავნობა:
რეგისტრირებული არ არის

ვალდებულება

ყაღაღა/აკრძალვა:
რეგისტრირებული არ არის

მოვალეობა რეესტრი:
რეგისტრირებული არ არის

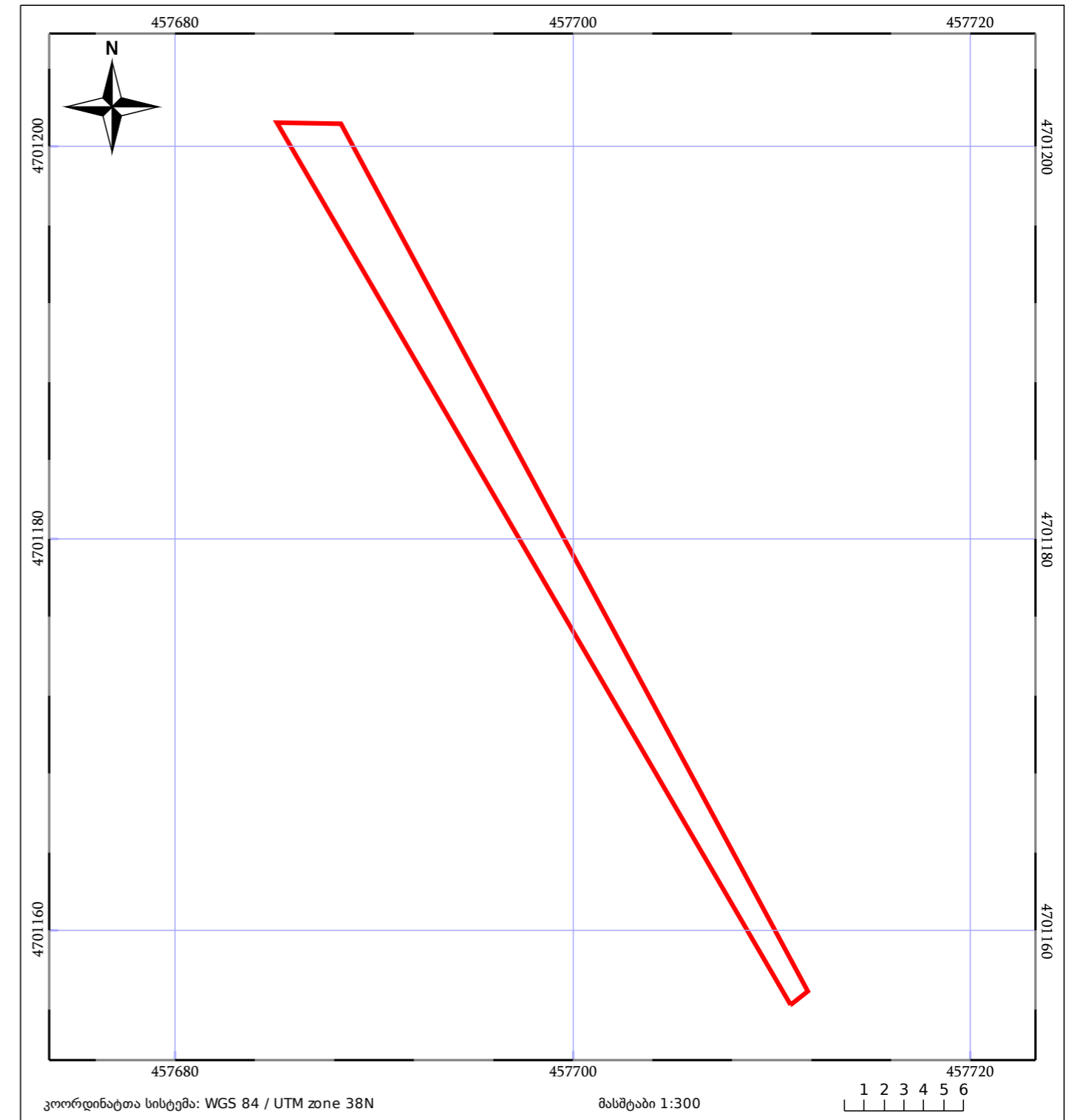


საკადასტრო გეგმა

საჯარო რეესტრის ეროვნული სააგენტო

საკადასტრო კოდი: **71.62.58.735**
განცხადების ნომერი: **882019392848**
მომზადების თარიღი: **05/06/2019**

ნაკვეთის დანიშნულება: **სასოფლო-სამეურნეო**
ფართობი: **100 კვ.მ (WGS 84 / UTM zone 38N)**



05/25 მშენებარე ნაგებობა	05/25 მენობა/ნაგებობა	ტყის ფონდი
ნაკვეთის საკადასტრო საზღვარი	საზოგადოებრივი ნაგებობა	ვალდებულება



მიწის (უძრავი ქონების) საკადასტრო კოდი **N 71.62.58.736**

ამონაწერი საჯარო რეესტრიდან

განცხადების რეგისტრაცია
N 882019857872 - 18/10/2019 11:29:15

მომზადების თარიღი
23/10/2019 16:49:29

საკუთრების განყოფილება

ზონა	სექტორი	კვარტალი	ნაკვეთი	ნაკვეთის საკუთრების ტიპი: თანასაკუთრება
ლუშეთი	ქვეშეთი			ნაკვეთის დანიშნულება: სასოფლო-სამეურნეო
71	62	58	736	დაზუსტებული ფართობი: 853.00 კვ.მ.
მისამართი: რაიონი ლუშეთი, სოფელი სეთურები				ნაკვეთის წინა ნომერი: 71.62.58.070;

მესაკუთრის განყოფილება

განცხადების რეგისტრაცია : ნომერი 882019857872 , თარიღი 18/10/2019 11:29:15
უფლების რეგისტრაცია: თარიღი 23/10/2019

უფლების დამადასტურებელი დოკუმენტი:

- ნასყიდობის ხელშეკრულება , დამოწმების თარიღი: 13/11/2018 , საქართველოს იუსტიციის სამინისტროს საჯარო რეესტრის ეროვნული სააგენტო
- უძრავი ნივთის ნასყიდობის ხელშეკრულება , დამოწმების თარიღი: 21/10/2019 , სსიპ საქართველოს იუსტიციის სამინისტრო საჯარო რეესტრის ეროვნული სააგენტო
- ურთიერთშეთანხმება , დამოწმების თარიღი: 28/05/2019 , საქართველოს იუსტიციის სამინისტროს საჯარო რეესტრის ეროვნული სააგენტო
- ურთიერთშეთანხმება , დამოწმების თარიღი: 21/05/2019 , საქართველოს იუსტიციის სამინისტროს საჯარო რეესტრის ეროვნული სააგენტო

მესაკუთრეები:
გიორგი ციხელაშვილი ,P/N: 16001025450
ივანე ნაზლაძე ,P/N: 01019012086

მესაკუთრე: აღწერა:
გიორგი ციხელაშვილი
ივანე ნაზლაძე

იპოთეკა

საგადასახადო გირავნობა:
რეგისტრირებული არ არის

ვალდებულება

ყალბა/აკრძალვა:

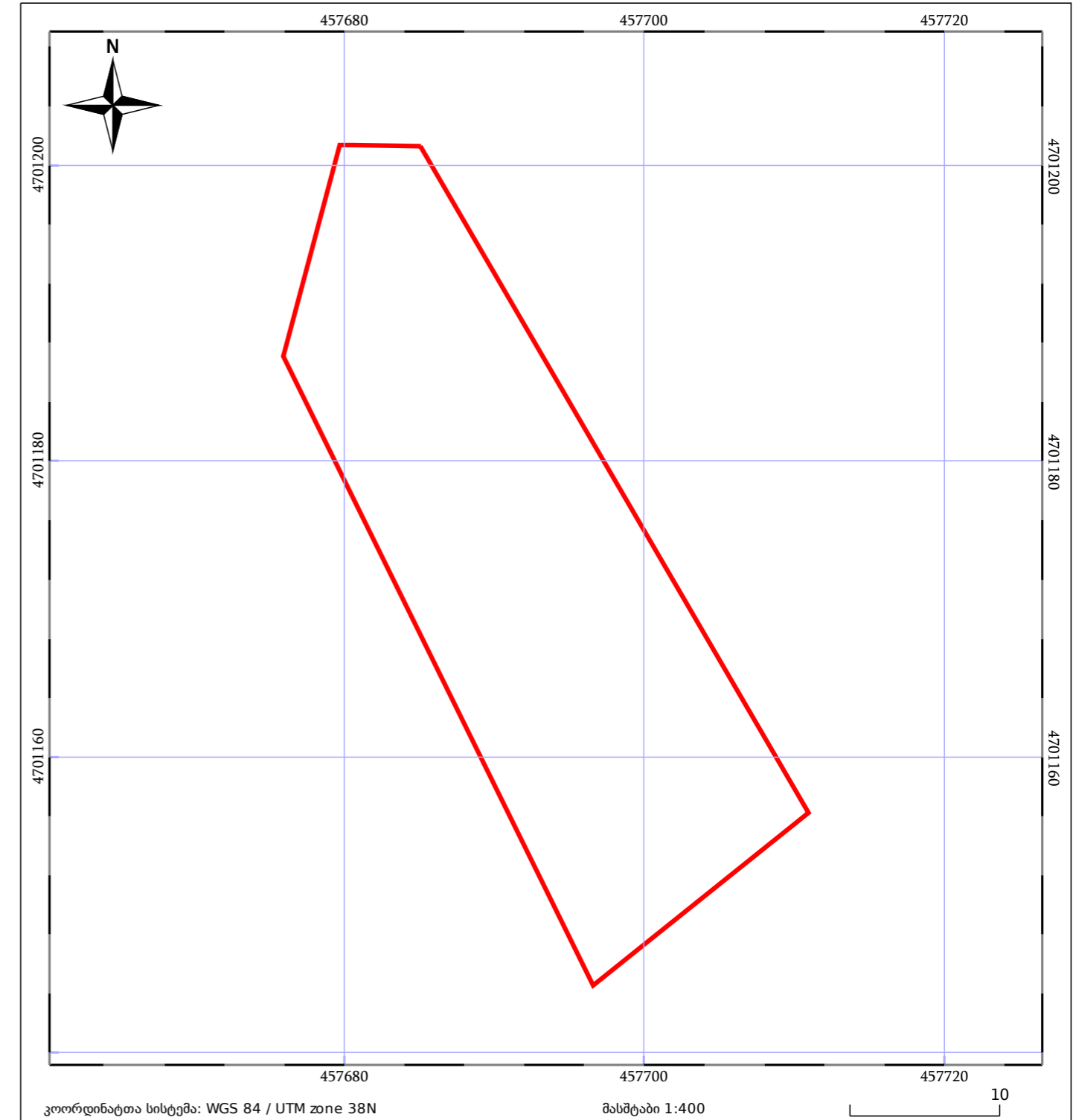


საკადასტრო გეგმა

საჯარო რეესტრის ეროვნული სააგენტო

საკადასტრო კოდი: **71.62.58.736**
განცხადების ნომერი: **882019392848**
მომზადების თარიღი: **05/06/2019**

ნაკვეთის დანიშნულება: **სასოფლო-სამეურნეო**
ფართობი: **853 კვ.მ (WGS 84 / UTM zone 38N)**

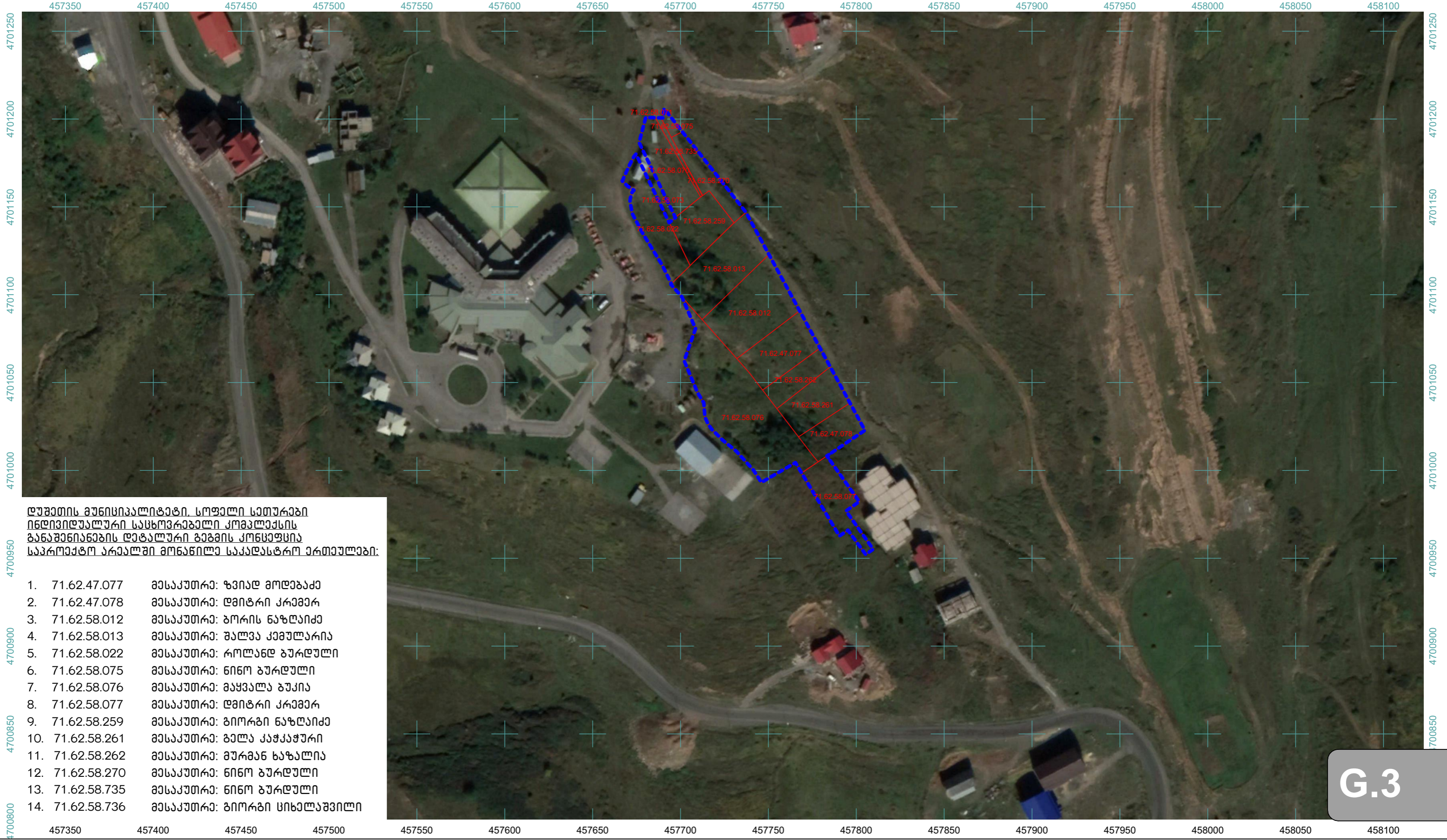


05/25 მშენებარე ნაგებობა	05/25 მწიფე/ნაგებობა	ტყის ფონდი
ნაკვეთის საკადასტრო საზღვარი	საზღვარი ნაგებობა	ვალდებულება



G.2

ფორმატი A-3	დავით #	პროექტის ნომერი:		დავითი	შ.პ.ს. ჯე-სტუდიო							
შენიშვნები:			საკრედიტო არეალის კონტური	დავითი								
1. ნახაზზე ზომები მოსაზრებით შეიძლება შეცვალოს			საკრედიტო არეალი	მოსაზრებით:					თანამდებობა	ბუკი	საღმრთელი	თარიღი
2. ნახაზის ყველა ცვლილება შენახვისას შეინახება და იქნება ავტომატურად განთავსებული				დავითი	დავითი მონიტორინგი, სოფელი სოფელი				დირექტორი	ს. ნახაზი		
				პროექტის სახელწოდება					პროექტი	ს. ნახაზი		
				დავითი მონიტორინგი, სოფელი სოფელი					ავტორი	ბ. ბავსალიაძე		
				ინჟინერის სახელწოდება					დავითი	1:5000	დავითი:	
				დავითი მონიტორინგი, სოფელი სოფელი					თარიღი	30.08.2019	სოციალური გეგმა	
				ინჟინერის სახელწოდება					სახელი	დავითი	დავითი	
				დავითი მონიტორინგი, სოფელი სოფელი					პროექტი			



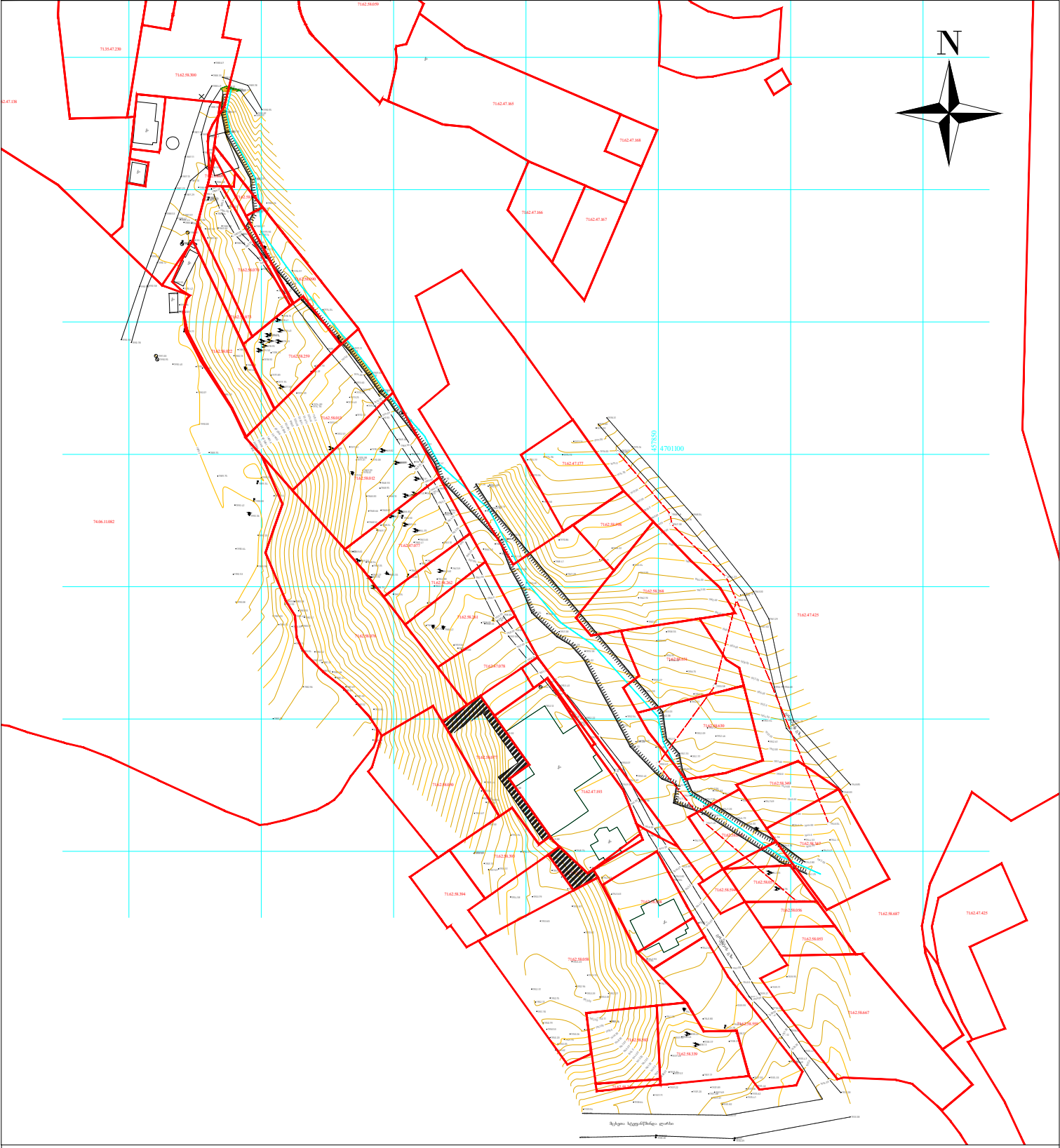
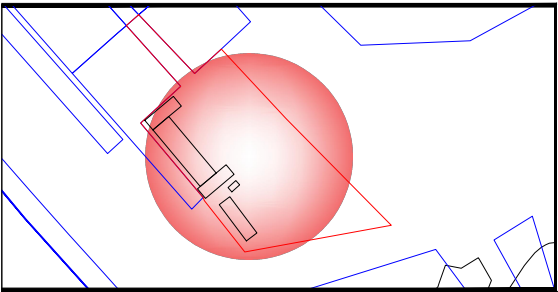
დუშეთის მუნიციპალიტეტი, სოფელი სათუხაძი
 ინდივიდუალური სასახოვრებელი კომპლექსის
 განაშენიანების დეტალური გეგმის კონსტრუქციის
 საპროექტო არეალში მოწოდებული საკანდასტრო ერთეულები:

- | | | |
|-----|--------------|-------------------------------|
| 1. | 71.62.47.077 | მესაკუთრე: ზვიად მოლდუაძე |
| 2. | 71.62.47.078 | მესაკუთრე: დიმიტრი ქრამერ |
| 3. | 71.62.58.012 | მესაკუთრე: ბორის ნაზლაძე |
| 4. | 71.62.58.013 | მესაკუთრე: შალვა კემულარია |
| 5. | 71.62.58.022 | მესაკუთრე: როლანდ ბურდული |
| 6. | 71.62.58.075 | მესაკუთრე: ნინო ბურდული |
| 7. | 71.62.58.076 | მესაკუთრე: მაყვალა ბუკია |
| 8. | 71.62.58.077 | მესაკუთრე: დიმიტრი ქრამერ |
| 9. | 71.62.58.259 | მესაკუთრე: გიორგი ნაზლაძე |
| 10. | 71.62.58.261 | მესაკუთრე: გელა კაჭკაჭური |
| 11. | 71.62.58.262 | მესაკუთრე: მურმან ხაზალია |
| 12. | 71.62.58.270 | მესაკუთრე: ნინო ბურდული |
| 13. | 71.62.58.735 | მესაკუთრე: ნინო ბურდული |
| 14. | 71.62.58.736 | მესაკუთრე: გიორგი სინელაშვილი |

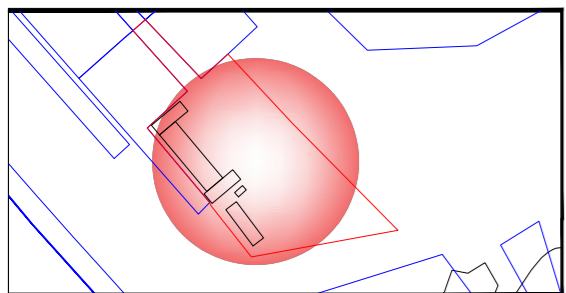
G.3

ფორმატი A-3	დაპყვეთა #	პროექტის ნომერი:		დაპყვეთის მაჟორიტა	შ.პ.ს. იც-სტუდიო										
შენიშვნები:			საპროექტო არეალის კონტური	მისამართი: დუშეთის მუნიციპალიტეტი, სოფელი სათუხაძი		თანამდებობა	ბუკი	საქმონე	თარიღი	მასშტაბი	1:2000	დასრულებულია	დასრულებულია		
1. ნახაზი ზომები მოსაშენიანებელი			საპროექტო არეალში მოწოდებული მიწის ნაკვეთები			დირექტორი	ც. ხაზაშვილი			თარიღი	30.08.2019	დასრულებულია	დასრულებულია		
2. ნახაზის ყველა სვეტილია შენობისთვის შენიშვნები უნდა იყოს პიკეტაჟის ანოტაციის						პროექტის სანქცონი	ც. ხაზაშვილი						საბინა	დასრულებულია	დასრულებულია
						პროექტის მუშაობის სახელწოდება დუშეთის მუნიციპალიტეტი, სოფელი სათუხაძი ინდივიდუალური სასახოვრებელი კომპლექსის განაშენიანების დეტალური გეგმის კონსტრუქციის საპროექტო არეალში მოწოდებული საკანდასტრო ერთეულები									

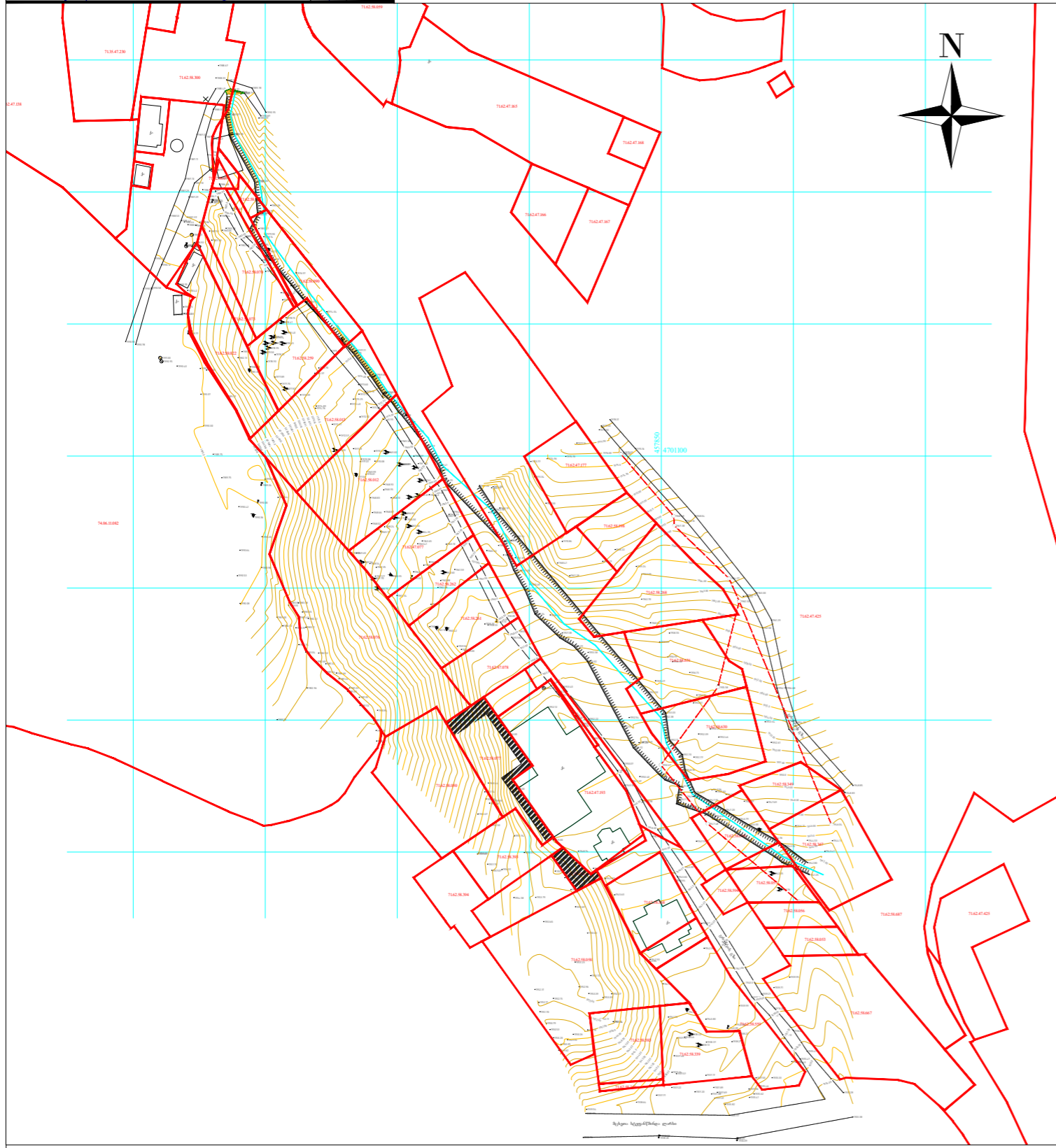
დუშეთი, დაბა გუდაურის ნაწილის ტოპოგრაფიული რუკა ფართობი 40000 კვ.მ.



პირბოთი აღნიშვნები		პროექტი		პროექტი		პროექტი	
<ul style="list-style-type: none"> მუნიციპალიტეტის საზღვარი კანალიზაცია ფენის კაბელი გაზის მიწა წლის მიწა კომუნიკაციების მიწა 	<ul style="list-style-type: none"> ნაგებობის საზღვარი შენიშვნა არკა ფარული კიბე ფოთლოვანი ხე წიწვიანი ხე ხეხვილი ხე პაღმე 	<ul style="list-style-type: none"> ბუჩქი ბაღი სამეთევადო-საქონლო კუბი მედი შადრეანი ოიანი წვირი ან ქა ბუნებრივი საფარი მიწის დონის აღნიშვნა 	<ul style="list-style-type: none"> ბუნქარი სტრუქტურული რელიეფი ელექტრო ბოძი რკინიგზა თხილგის შიდათი თხილგის 	<ul style="list-style-type: none"> დობი პორცელანი ბეტონი კვლევი საფარი კვლევი ბილიკი გზის კონტური ფულე წლის კონტური 	<p>პროექტი UTM 38N საერთაშორისო სისტემა WGS 84</p>		<p>შპს X-line</p> <p>საქმის აღნიშვნა: 40508553</p>
<p>დირექტორი</p> <p>კომ. უზრუნველყოფა</p> <p>შეასრულა</p> <p>მისამართი</p>	<p>ნ. შვერდიაძე</p> <p>ნ. შვერდიაძე</p> <p>ა. ფურცაძე</p>	<p>მისამართი</p> <p>მისამართი 1500</p> <p>09.09.2019</p>					



ღუშეთი, დაბა გუდაურის ნაწილის ტოპოგრაფიკული რუკა ფართობი 40000 კვ.მ.



პროექტი	საინჟინრო-გეოლოგიური	პროექტი	საინჟინრო-გეოლოგიური
მასშტაბი	1:500	საინჟინრო-გეოლოგიური	საინჟინრო-გეოლოგიური
სტადია	პროექტი	საინჟინრო-გეოლოგიური	საინჟინრო-გეოლოგიური
თარიღი	09.09.2019	საინჟინრო-გეოლოგიური	საინჟინრო-გეოლოგიური
ავტორი	საინჟინრო-გეოლოგიური	საინჟინრო-გეოლოგიური	საინჟინრო-გეოლოგიური
სტადია	პროექტი	საინჟინრო-გეოლოგიური	საინჟინრო-გეოლოგიური
თარიღი	09.09.2019	საინჟინრო-გეოლოგიური	საინჟინრო-გეოლოგიური
ავტორი	საინჟინრო-გეოლოგიური	საინჟინრო-გეოლოგიური	საინჟინრო-გეოლოგიური

შპს "გენგეო"

ღუშეთის რაიონი, გუდაური, სოფელი ნაღვარევის "აღმოსავლეთით" და სოფელი არახეთი "იალები"-ის მიმდებარედ (სასტუმრო მარკოპოლოს მიმდებარედ) წინასწარი საინჟინრო – გეოლოგიური დასკვნა.

შესავალი

შპს "გენგეო" – ს გეოლოგთა ჯგუფმა ჩაატარა საინჟინრო - გეოლოგიური გამოკვლევები გუდაურში სასტუმრო "მარკოპოლო"-ს მიმდებარედ განაშენიანების პროექტის გეოლოგიური დასაბუთებისათვის.

კვლევის მიზანია საფონდო მონაცემების საფუძველზე განხილული იქნეს ზემოაღნიშნულ მისამართზე განაშენიანებისათვის გამოყოფილ მიწის ფართობზე საინჟინრო – გეოლოგიური პირობები. ამ მიზნით მოძიებულ იქნა "საქგეოლოგის" საინჟინრო-გეოლოგიური და ჰიდროგეოლოგიური კვლევების მასალები, აგრეთვე ჩვენს მიერ შესრულებული კვლევები უშუალოდ უბნის მიმდებარედ სასტუმროს პროექტისათვის.

1. ზოგადი ნაწილი

1.1. გეომორფოლოგია, გეოლოგიური აგებულება, ჰიდროგეოლოგიური პირობები

გამოკვლეული უბანი გეომორფოლოგიური თვალსაზრისით მდებარეობს კავკასიონის მთავარი წყალგამყოფი ქედის სამხრეთი ფერდის ზედა ნაწილში, სამხრეთ – დასავლეთის ექსპოზიციის ფერდზე. უბნის აბსოლუტური ნიშნულები 2100 – 2200 მ – მდე იცვლება.

ტექტონიკური თვალსაზრისით ტერიტორია მოთავსებულია კავკასიონის სამხრეთი ფერდის ნაოჭა სისტემის მესტია – თიანეთის ზონაში, რომელიც მთლიანად აგებულია ზედაიურულ – ცარცული, ფლიშური ნალექებით. ქვეშეთი – ჯვრის უღელტეხილის მონაკვეთზე აღნიშნულ ნალექებს ადევს მეოთხეული ასკის 200.0 მ სიმძლავრის ლავური ნაკადის ანდეზიტურ – ბაზალტური შემადგენლობის ქანები, რომლებიც დაფარული არიან მცირე სიმძლავრის დელუვიურ – პროლუვიური წარმონაქმნებით: თიხოვანი გრუნტით, ღორღისა და ლოდების ჩანართებით. დედამიწის ზედაპირზე ანდეზიტურ – ბაზალტური ლავეები შიშვლდებიან გზისპირა ფლატეებზე.

შესწავლილი ტერიტორია შედის აღმოსავლეთ კავკასიონის საკმაოდ ნოტიო ჰავის ზონაში ზომიერად ცივი ზამთრით და ხანგრძლივი ზაფხულით (სამშენებლო-კლიმატური დარაიონებით I-გ ქვერაიონი).

ჰაერის საშუალო წლიური ტემპერატურაა 3.3°C. ყველაზე ცივი თვე იანვარია, საშუალო ტემპერატურით -6.7°C. ყინვები შეიძლება დაიწყოს ოქტომბერში და გაგრძელდეს აპრილამდე. აბსოლუტური მინიმუმია -33°C. წლის ყველაზე თბილი თვეებია ივლისი და აგვისტო, საშუალო ტემპერატურით 13.3°C. აბსოლუტური მაქსიმუმია 27°C.

მოსული ნალექების წლიური ჯამი საშუალოდ 786 მმ. მათი მაქსიმალური რაოდენობა მოდის მაისში, მინიმალური კი იანვარში, მეორე მინიმუმია აგვისტოში. ნალექების დღეღამური მაქსიმუმი 111 მმ. ნალექიან დღეთა რიცხვი წელიწადში საშუალოდ 122-ია.

აქ თოვლი შეიძლება მოვიდეს ოქტომბრიდან ივნისამდე. მყარმა თოვლის საბურველმა შეიძლება გასტანოს 104 დღეს. თოვლის წონაა 2.5 კპა, ხოლო წყალშემცველობა 456 - მმ.

ქარის ყველაზე დიდი შესაძლო სიჩქარე ერთხელ მაინც მ/წმ.

ყოველწლიურად	5 წელიწადში	10 წელიწადში	15 წელიწადში	20 წელიწადში
16	20	22	24	25

გრუნტების ნორმატიული გაყინვის სიღრმე შეადგენს: თიხა-თიხნარებისათვის 118, ქვიშა- ქვიშნარებისათვის 142, ხრეშისებური ქვიშისათვის 153 და მსხვილნატეხი გრუნტებისათვის 117 სანტიმეტრს.

2. სპეციალური ნაწილი


საკვლევ ობიექტზე საფონდო მონაცემებით საშიში გეოლოგიური მოვლენების ჩასახვა – განვითარების კვალი არ შეიმჩნევა, უბანი მდგრადია და მშენებლობისათვის "დამაკმაყოფილებელ" საინჟინრო-გეოლოგიურ პირობებში იმყოფება, ხოლო თავისი გეოლოგიური, ჰიდროგეოლოგიური და საინჟინრო-გეოლოგიური პირობებიდან გამომდინარე ს.ნ. და წ. 1.02.07-87-ის დანართ 10-ის თანახმად, განეკუთვნება II (საშუალო) სირთულის კატეგორიას. იმავე მასალების თანახმად გრუნტების ფიზიკურ – მექანიკური თვისებების მიხედვით შესაძლებელია – 2 ფენის გამოყოფა: ფენა №1 ნაყარი გრუნტი და ფენა №2 თიხა, თიხნარის მცირე სიმძლავრის შუაშრებით, კენჭებისა და ლოდების ჩანართებით.

შენობების დაფუძნება შესაძლებელია ფენა №2 - ზე. საძირკველად შესაძლებელია გამოყენებული იქნეს ნებისმიერი არაღრმა ტიპის საძირკველი.

ს.ნ და წ - “სეისმომდეგი მშენებლობა” (პნ 01.01-09) – ის სეისმური საშიშროების რუკის დანართის მიხედვით უბანი განეკუთვნება 9 ბალიან სეისმური საშიშროების ზონას. ხოლო უბნის ამგები გრუნტები სეისმური თვისებებიდან გამომდინარე იმავე კრებულის ცხრ. №1 – ის, მიხედვით განეკუთვნებიან II კატეგორიას.

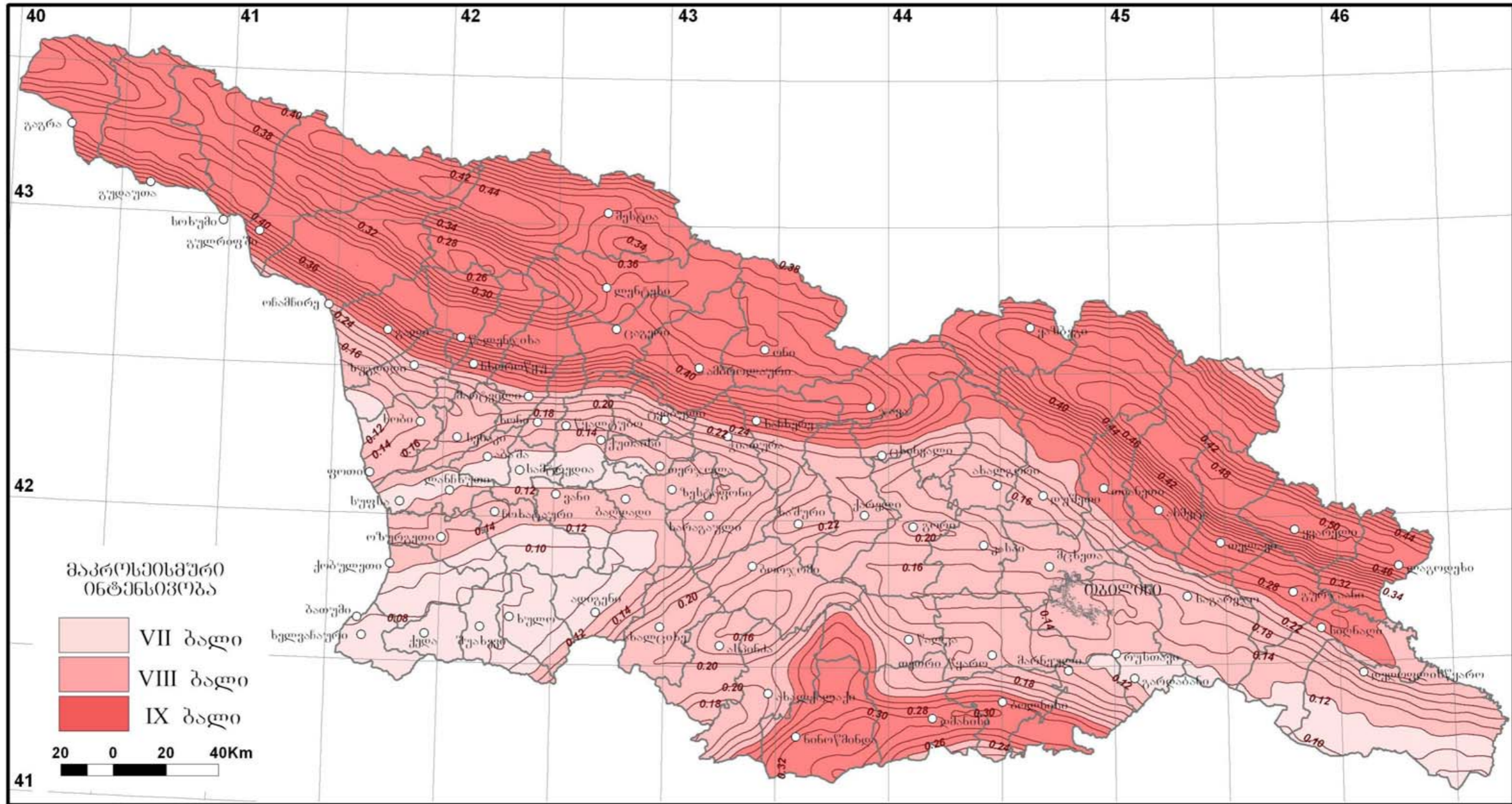
უბნის ამგები გრუნტები დამუშავების სიძნელის მიხედვით ს.ნ. და წ. IV-5-82-ის ცხრ. 1 -ის თანახმად განეკუთვნებიან: ფენა №1 - 24 ა – ს, ფენა №2 - 8 დ – ს.

ზემოაღნიშნული დასკვნა შედგენილია საფონდო მასალების საფუძველზე და მისი გამოყენება შენობების დაფუძნებისათვის მიუღებელია.

დასკვნა შეადგინა: ინჟ. გეოლოგი  მ. ბაბილოძე

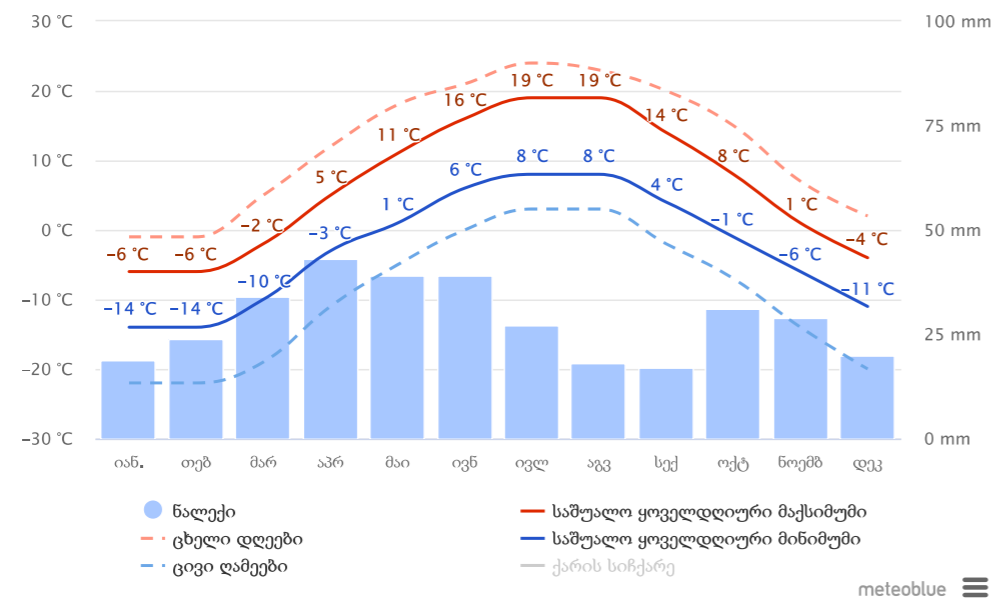


სეისმური საშიშროების რუკა
მაქსიმალურ კორიზონტულ აჩქარებასა და ბალებში

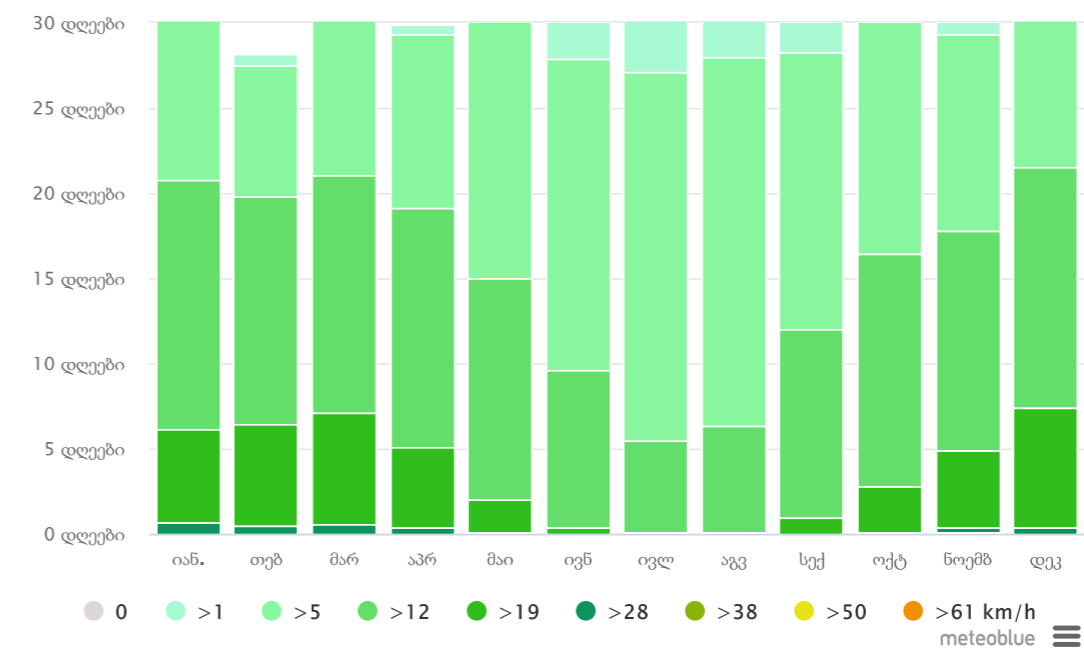


სეისმური საშიშროების რუკის დანართი					
#	დასახლებული პუნქტი	მხარე	მუნიციპალიტეტი	A - სეისმურობის უგანზომილებო კოეფიციენტი	ბალი (MSK64 სკალა)
2327	გუდაური	მცხეთა-მთიანეთი	ყაზბეგის	გუდაურის თემის 0.31	9
2328	განისი	მცხეთა-მთიანეთი	ყაზბეგის	გუდაურის თემის 0.29	9
2329	ერეთო	მცხეთა-მთიანეთი	ყაზბეგის	გუდაურის თემის 0.31	9
2330	საყურიანი	მცხეთა-მთიანეთი	ყაზბეგის	გუდაურის თემის 0.29	9
2331	ფალაგყაუ	მცხეთა-მთიანეთი	ყაზბეგის	გუდაურის თემის 0.31	9
2332	ქუმლისციხე	მცხეთა-მთიანეთი	ყაზბეგის	გუდაურის თემის 0.30	9
2333	კობი	მცხეთა-მთიანეთი	ყაზბეგის	კობის თემის 0.39	9

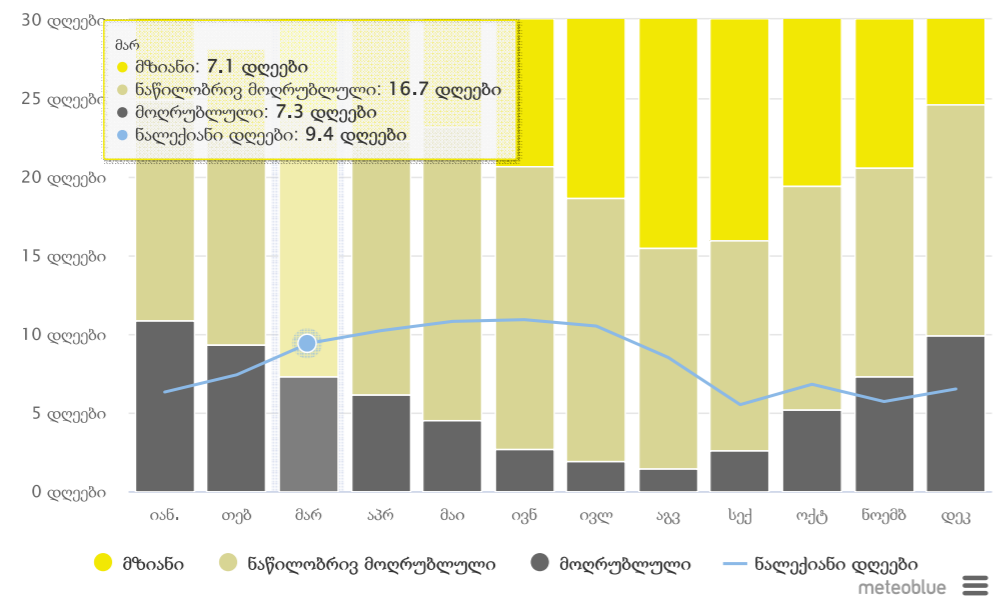
საშუალო ტემპერატურა და ნალექიანობა



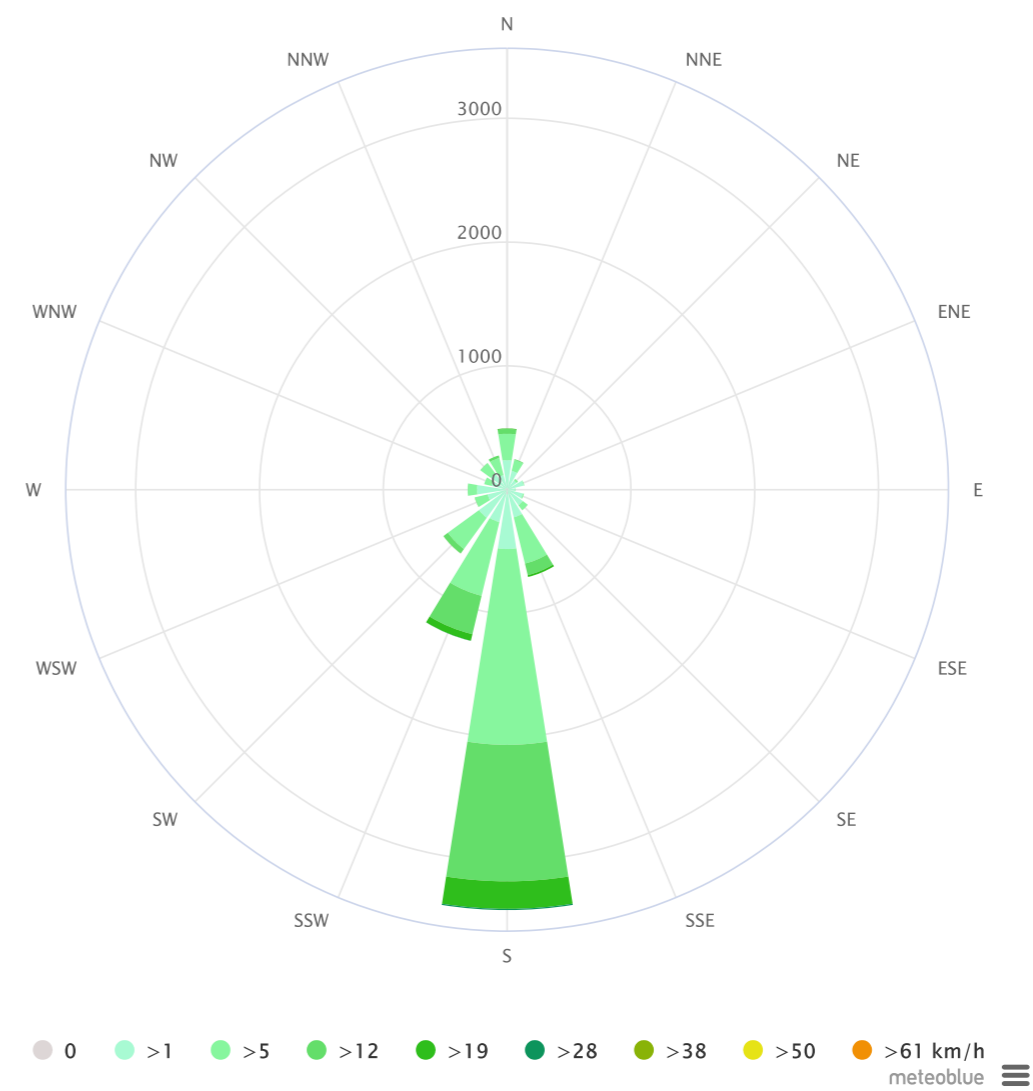
ქარის სიჩქარე



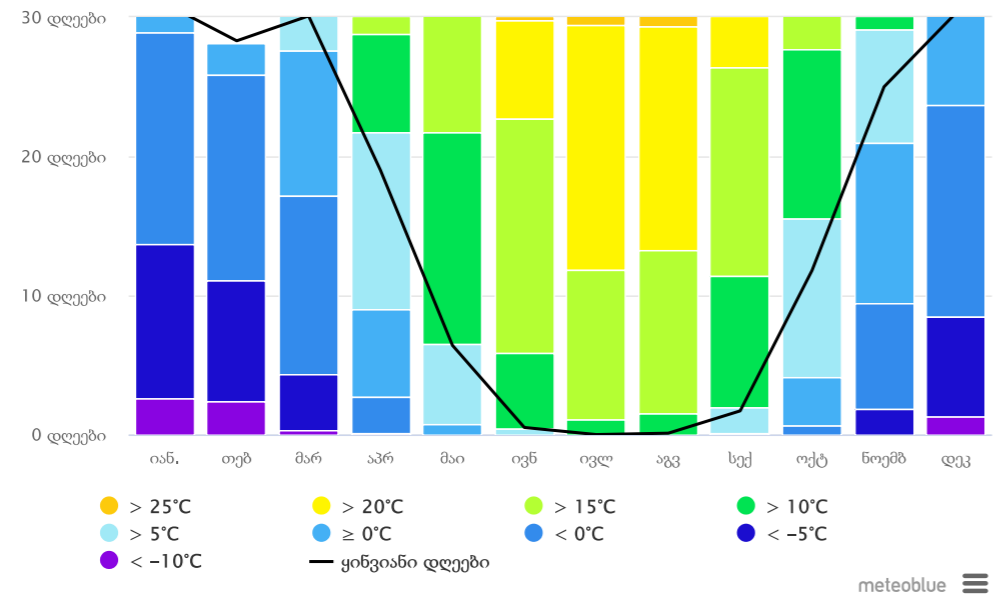
ღრუბლიანი, მზიანი და ნალექიანი დღეები

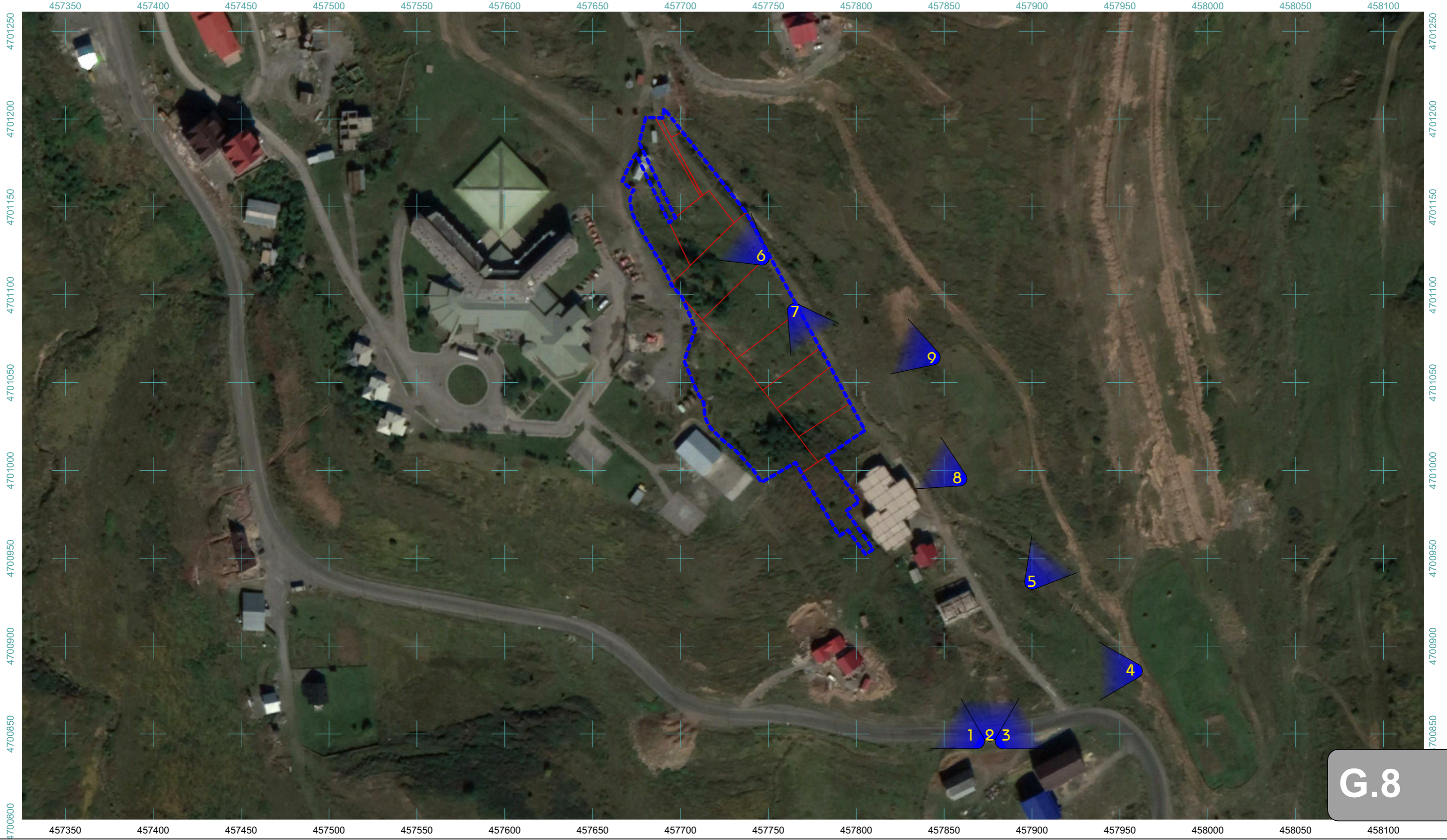


ქარის ვარდი



მაქსიმალური ტემპერატურა





G.8

ფორმატი A-3	დავითი #	პირობითი ნიშნები:		დასახეობა	შ.პ.ს. ჯე-სტუდიო								
ნიშნები:			კანონიერი ხელი	ბუნება ბუნება	თანამდებობა	ბუჯი	საქმის	თარიღი	მასშტაბი	1:2000	დასახე:		
1. ნახაზი ზომები მოსაშენი მუხები			საკრედიტო არაქალის კონტური	მოსახლეობა:	დირექტორი	ს. ნახაზი			თარიღი	30.08.2019	ფორმალური სახელი		
2. ნახაზი ყველა სვეტიანი მონაწილისა და მონაწილური უძრავი ნივთების			საკრედიტო არაქალის მონაწილე მინის ნაკვეთები	ეკონომიკური მნიშვნელობა, სოფელი სათხიზი	მ. ხაჩიძე	ს. ნახაზი			სახელი		ფაჩი	ფაჩი	
				პროექტის სახელწოდება	პროექტი	ბ. მანუჩაძე			პროექტი				
				ეკონომიკური მნიშვნელობა, სოფელი სათხიზი ინფორმაციის სასაზოგადოებო უწყისის ბანკინგის ეკონომიკური მნიშვნელობა									



G.8.2

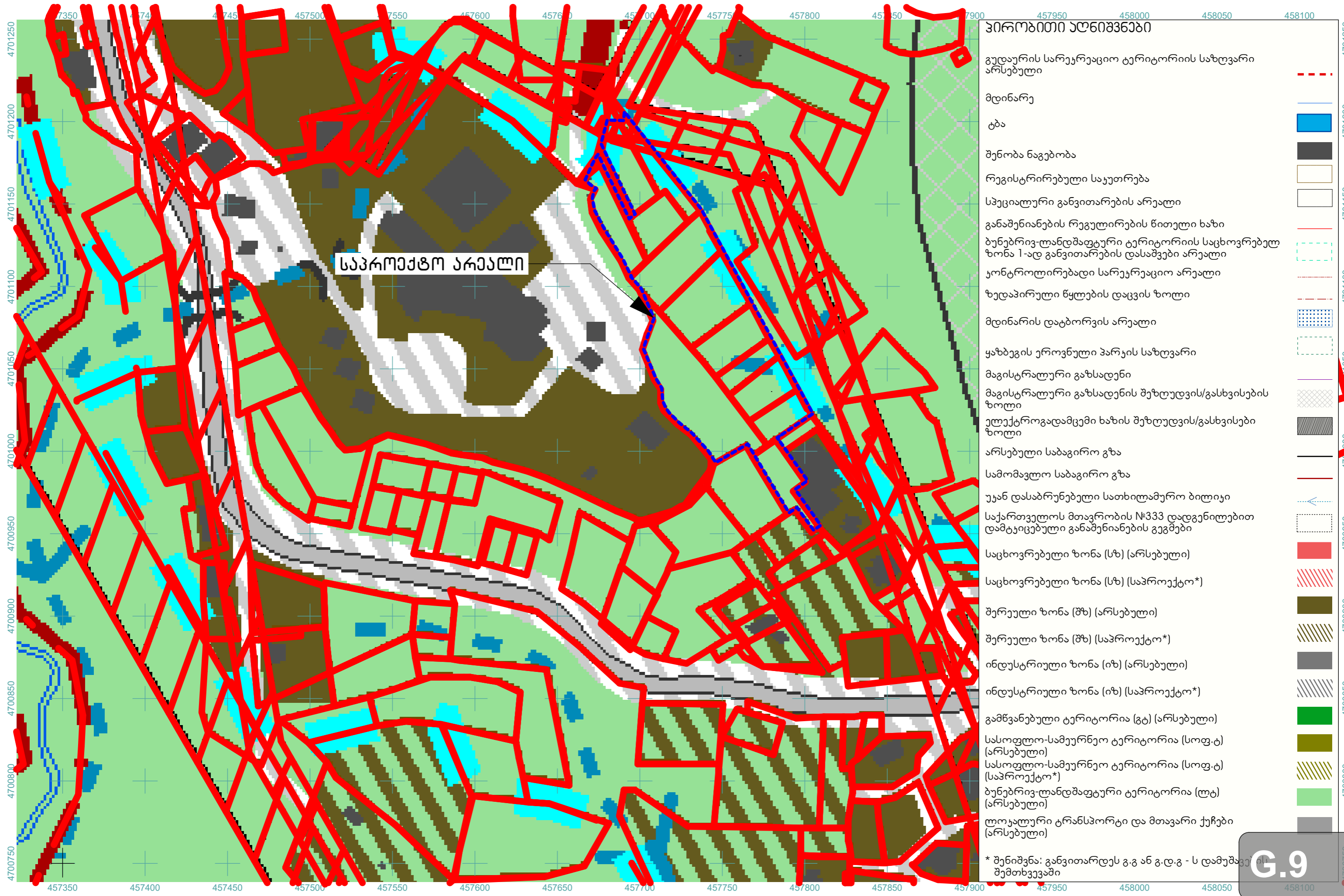
ფოტოები A-3	ღაჯუბო #	პროექტის ნიშნები:		ღაჯუბო	შ.პ.ს. ჯე-სტუდიო								
შენიშვნები:			კანონმდებელი	მაყვალა ბაჩია	თანამდებობა	ბაჩია	საიდენტიფიკაციო	თარიღი	მანდატი	თარიღი	დასახელება	სტატუსი	ფაქტობრივი
1. ნახაზზე ნიშნები მოსაზრებები შეტყობინება				მისამართი:	დირექტორი	ს. ნახაზი			მანდატი	30.08.2019	დასახელება	სტატუსი	ფაქტობრივი
2. ნახაზის ყველა ცვლილება შეტყობინებისას შეთანხმებული უნდა იყოს პროექტის ავტორთან				ღაჯუბოს მენეჯერები, სოფელი სათხიზი	პროექტი	ს. ნახაზი			სტატუსი		დასახელება	სტატუსი	ფაქტობრივი
				პროექტის განხორციელება	ავტორი	ბ. ბავანჯალიძე			სტატუსი		დასახელება	სტატუსი	ფაქტობრივი
				ღაჯუბოს მენეჯერები, სოფელი სათხიზი ინჟინერული სასაოპერაციო ჯგუფის ბანაკისთვის ღაჯუბო ბაჩიის ავტორთან					სტატუსი		დასახელება	სტატუსი	ფაქტობრივი



G.8.3

ფოტოები A-3	ღაჯუთი #	პროექტის ნომერი:		ღაჯუთი	შ.პ.ს. ჯე-სტეილი							
შენიშვნები:			კანონმდებელი	მაყვალა ბაჩია	თანამდებობა	ბაჩია	სტატუსი	თარიღი	მანდატი	თარიღი	ნახევარი	ჯე-სტეილის სტრუქტურის ფორმები
1. ნახევარ ზომები მოსაშენი შენობები				მისამართი:	ლიტერატურა	ს. ნახევარი						
2. ნახევარ ყველა სვეტილი შენობებისა და მათგანგანები ანუ იყო პირობის ანგარიში				ღაჯუთის მონიტორინგი, სოფელი სათხიანი	მთ. ანგარიში	ს. ნახევარი						
				პროექტის განხორციელება	ანგარიში	ს. ნახევარი						
				ღაჯუთის მონიტორინგი, სოფელი სათხიანი ინჟინერიული სასაბუნების კომპლექსის განხორციელების დასაბუთებული ანგარიში		ბ. ნახევარი						
									სტატუსი	ღაჯუთი	ღაჯუთი	
									პროექტი			

გუდაურის სარეკრეაციო ტერიტორიის ზონირების რუკა

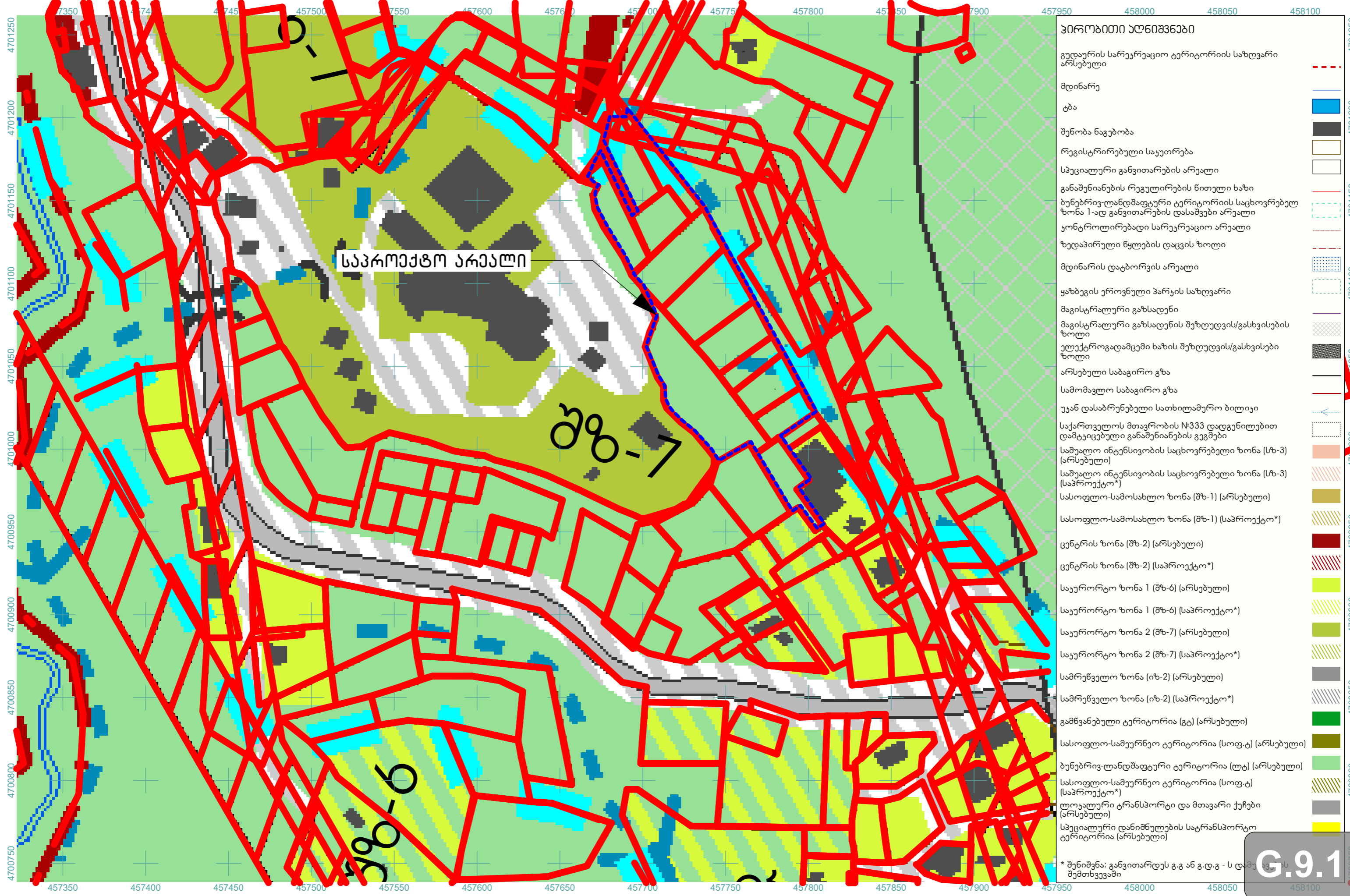


- პირობითი აღნიშვნები**
- გუდაურის სარეკრეაციო ტერიტორიის საზღვარი არსებული
 - მდინარე
 - ტბა
 - შენობა ნაგებობა
 - რეგისტრირებული საკუთრება
 - სპეციალური განვითარების არეალი
 - განაშენიანების რეგულირების წითელი ხაზი
 - ბუნებრივ-ლანდშაფტური ტერიტორიის საცხოვრებელ ზონა 1-ად განვითარების დასაშვები არეალი
 - კონტროლირებადი სარეკრეაციო არეალი
 - ზედაპირული წყლების დაცვის ზოლი
 - მდინარის დატბორვის არეალი
 - ყაზბეგის ეროვნული პარკის საზღვარი
 - მაგისტრალური გაზსადენი
 - მაგისტრალური გაზსადენის შუბლუდვის/გასხვისების ზოლი
 - ელექტროგადამცემი ხაზის შუბლუდვის/გასხვისების ზოლი
 - არსებული საბაგირო გზა
 - სამომავლო საბაგირო გზა
 - უკან დასაბრუნებელი სათხილამურო ბილიყი
 - საქართველოს მთავრობის №333 დადგენილებით დამტყიცებული განაშენიანების გეგმები
 - საცხოვრებელი ზონა (სზ) (არსებული)
 - საცხოვრებელი ზონა (სზ) (საპროექტო*)
 - შერეული ზონა (შზ) (არსებული)
 - შერეული ზონა (შზ) (საპროექტო*)
 - ინდუსტრიული ზონა (იზ) (არსებული)
 - ინდუსტრიული ზონა (იზ) (საპროექტო*)
 - გამწვანებული ტერიტორია (გტ) (არსებული)
 - სასოფლო-სამეურნეო ტერიტორია (სოფ.ტ) (არსებული)
 - სასოფლო-სამეურნეო ტერიტორია (სოფ.ტ) (საპროექტო*)
 - ბუნებრივ-ლანდშაფტური ტერიტორია (ლტ) (არსებული)
 - ლოკალური ტრანსპორტი და მთავარი ქუჩები (არსებული)

* შენიშვნა: განვითარდეს გ.გ ან გ.დ.გ - ს დამუშავების შემთხვევაში



გუდაურის სარეკრეაციო ტერიტორიის ქვეზონირების რუკა (არსებული)



საკროეჭო არეალი

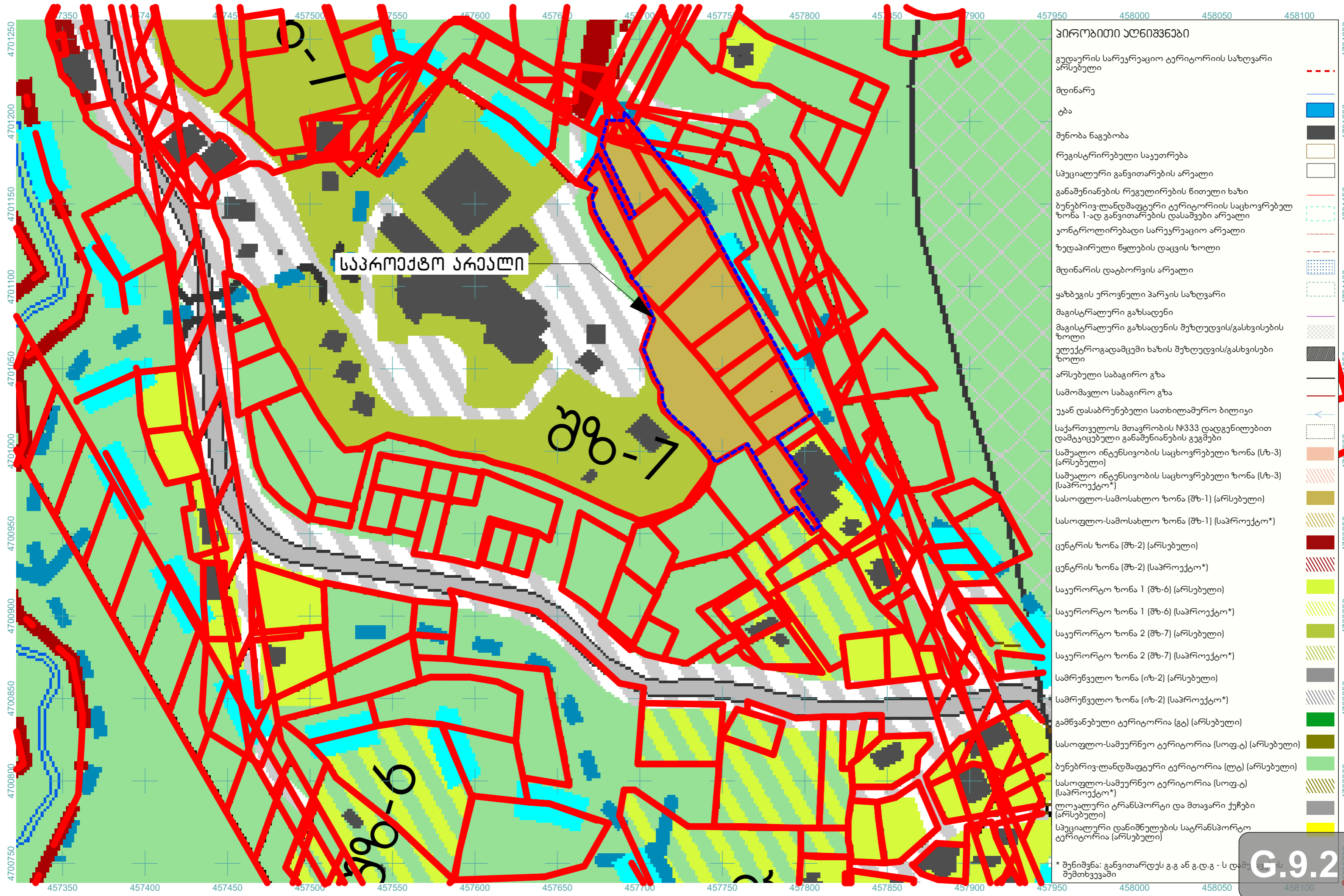
შზ-7

შზ-6

- პირობითი აღნიშვნები**
- გუდაურის სარეკრეაციო ტერიტორიის საზღვარი არსებული - - - - -
 - მდინარე —
 - ტბა ■
 - შენობა ნაგებობა ■
 - რეგისტრირებული საკუთრება □
 - სპეციალური განვითარების არეალი □
 - განაშენიანების რეგულირების წითელი ხაზი —
 - ბუნებრივ-ტანდშაფტური ტერიტორიის საცხოვრებელ ზონა 1-ად განვითარების დასაშვები არეალი - - - - -
 - კონტროლირებადი სარეკრეაციო არეალი - - - - -
 - ზედაპირული წყლების დაცვის ზოლი - - - - -
 - მდინარის დატბორვის არეალი ■
 - ყაზბევის ეროვნული პარკის საზღვარი □
 - მაგისტრალური გაზსადენი —
 - მაგისტრალური გაზსადენის შეზღუდვის/გასხვისების ზოლი ■
 - ელექტროგადამცემი ხაზის შეზღუდვის/გასხვისების ზოლი ■
 - არსებული საბაგირო გზა —
 - სამომავლო საბაგირო გზა —
 - უკან დასაბრუნებელი სათხილამურო ბილიყი —
 - საქართველოს მთავრობის №333 დადგენილებით დამტკიცებული განაშენიანების გეგმები □
 - საშუალო ინტენსივობის საცხოვრებელი ზონა (სზ-3) (არსებული) ■
 - საშუალო ინტენსივობის საცხოვრებელი ზონა (სზ-3) (საპროექტო*) ■
 - სასოფლო-სამოსახლო ზონა (შზ-1) (არსებული) ■
 - სასოფლო-სამოსახლო ზონა (შზ-1) (საპროექტო*) ■
 - ცენტრის ზონა (შზ-2) (არსებული) ■
 - ცენტრის ზონა (შზ-2) (საპროექტო*) ■
 - საყურონო ზონა 1 (შზ-6) (არსებული) ■
 - საყურონო ზონა 1 (შზ-6) (საპროექტო*) ■
 - საყურონო ზონა 2 (შზ-7) (არსებული) ■
 - საყურონო ზონა 2 (შზ-7) (საპროექტო*) ■
 - სამრეწველო ზონა (იზ-2) (არსებული) ■
 - სამრეწველო ზონა (იზ-2) (საპროექტო*) ■
 - გამზავნებელი ტერიტორია (გტ) (არსებული) ■
 - სასოფლო-სამეურნეო ტერიტორია (სოფ.ტ) (არსებული) ■
 - ბუნებრივ-ტანდშაფტური ტერიტორია (ტტ) (არსებული) ■
 - სასოფლო-სამეურნეო ტერიტორია (სოფ.ტ) (საპროექტო*) ■
 - ლოკალური ტრანსპორტი და მთავარი ქუჩები (არსებული) ■
 - სპეციალური დანიშნულების სატრანსპორტო ტერიტორია (არსებული) ■

* შენიშვნა: განვითარდეს გ.გ ან გ.დ.გ - ს დამუშავების შემთხვევაში

გუდაურის სარეკრეაციო ტერიტორიის ქვეზონირების რუკა (საკროეპტო)



- პირობითი აღნიშვნები**
- გუდაურის სარეკრეაციო ტერიტორიის საზღვარი არსებული
 - მდინარე
 - ტბა
 - შენობა ნაგებობა
 - რეგისტრირებული საკუთრება
 - სპეციალური განვითარების არეალი
 - განაშენიანების რეგულირების წითელი ხაზი
 - ბუნებრივ-ტანდშაფტური ტერიტორიის საცხოვრებელ ზონა 1-ად განვითარების დასაშვები არეალი
 - კონტროლირებადი სარეკრეაციო არეალი
 - ზედაპირული წყლების დაცვის ზოლი
 - მდინარის დატბორვის არეალი
 - ყაზბევის ეროვნული პარკის საზღვარი
 - მაგისტრალური გაზსადენი
 - მაგისტრალური გაზსადენის შეზღუდვის/გასხვისების ზოლი
 - ელექტროგადამცემი ხაზის შეზღუდვის/გასხვისების ზოლი
 - არსებული საბაგირო გზა
 - სამომავლო საბაგირო გზა
 - უკან დასაბრუნებელი სათხილამურო ბილიყი
 - საქართველოს მთავრობის №333 დადგენილებით დამტკიცებული განაშენიანების გეგმები
 - საშუალო ინტენსივობის საცხოვრებელი ზონა (სზ-3) (არსებული)
 - საშუალო ინტენსივობის საცხოვრებელი ზონა (სზ-3) (საკროეპტო*)
 - სასოფლო-სამოსახლო ზონა (შზ-1) (არსებული)
 - სასოფლო-სამოსახლო ზონა (შზ-1) (საკროეპტო*)
 - ცენტრის ზონა (შზ-2) (არსებული)
 - ცენტრის ზონა (შზ-2) (საკროეპტო*)
 - საყურონო ზონა 1 (შზ-6) (არსებული)
 - საყურონო ზონა 1 (შზ-6) (საკროეპტო*)
 - საყურონო ზონა 2 (შზ-7) (არსებული)
 - საყურონო ზონა 2 (შზ-7) (საკროეპტო*)
 - სამრეწველო ზონა (იზ-2) (არსებული)
 - სამრეწველო ზონა (იზ-2) (საკროეპტო*)
 - გამზანებელი ტერიტორია (გტ) (არსებული)
 - სასოფლო-სამეურნეო ტერიტორია (სოფ.ტ) (არსებული)
 - ბუნებრივ-ტანდშაფტური ტერიტორია (ტტ) (არსებული)
 - სასოფლო-სამეურნეო ტერიტორია (სოფ.ტ) (საკროეპტო*)
 - ლოკალური ტრანსპორტი და მთავარი ქუჩები (არსებული)
 - სპეციალური დანიშნულების სატრანსპორტო ტერიტორია (არსებული)

* შენიშვნა: განვითარდეს გ.გ ან გ.დ.გ - ს დამუშავების შემთხვევაში

ՅՈՒՆԻՎԵՐՍԻՏԵՏԻ ՆՇԱՆ #2




ՅՈՒՆԻՎԵՐՍԻՏԵՏԻ ՆՇԱՆ #3




G.11.1

ԳՄԻՆԱԿԻ A-3	ԷՆԿՆՈՒՄ #	ՆՈՒՄՈՒՄԻ ՆՈՒՄԵՐ:		ԷՆԿՆՈՒՄ	Թ.Յ.Ն. ՂԸ-ՆԵՇԱՆՈՐ								
ԺՈՒՆԻՎԵՐՍԻՏԵՏԻ:				ԲԱՅՅՆԱԿ ԲԱՆԱ	ԵՆԿՆՈՒՄ	ԲՅՈՒԿ	ՆԱԸԹՄՈՇԻՉ	ՄԻՈՒԼԻ	ԹՎԱԿԱՆ	1:550,68	ՏԱՆԱԿ:		
1. ՆԱԿԵՆԵՆ ԿՐԹՅԵՒ ԹՄԱՆՅՈՒՆ ԹՅԻՆՅԵՄ				ԹՆԱԿՈՒՄ:	ԵՆԿՆՈՒՄ ԵՎ ՆԱԿԵՆՆԱԿԻ ԿՐԹՅՈՒՆ, ՆՈՒՄՈՒՄ ԵՎ ՆԱԿԵՆՆԱԿԻ				ԵՆԿՆՈՒՄ	30.08.2019	ՅՈՒՆԻՎԵՐՍԻՏԵՏԻ ՆՇԱՆ		
2. ՆԱԿԵՆԻ ՄՅՈՒՆ ՄՈՒԿԱԿՆԱԿ ԹՅՈՒՆՆԱԿԻ ՆԱԿԵՆՆԱԿԻ ԵՎ ՆԱԿԵՆՆԱԿԻ ԿՐԹՅՈՒՆ ԵՎ ՆԱԿԵՆՆԱԿԻ ԿՐԹՅՈՒՆ				ՆՈՒՄՈՒՄ ԵՎ ՆԱԿԵՆՆԱԿԻ	ԵՆԿՆՈՒՄ ԵՎ ՆԱԿԵՆՆԱԿԻ ԿՐԹՅՈՒՆ, ՆՈՒՄՈՒՄ ԵՎ ՆԱԿԵՆՆԱԿԻ ԿՐԹՅՈՒՆ ԵՎ ՆԱԿԵՆՆԱԿԻ ԿՐԹՅՈՒՆ				ՆԱԿԵՆ		ԿՐԹՅՈՒՆ	ԿՐԹՅՈՒՆ	
									ՆՈՒՄՈՒՄ				

ՅՈՒՆԻՎԵՐՍԻՏԵՏԻ ՆՇԱՆ #3



ՅՈՒՆԻՎԵՐՍԻՏԵՏԻ ՆՇԱՆ #5



G.11.2

ԳՊԻՏԱԿՆԻ Ա-3	ԷՆԿՆՈՒՄ #	ՆՈՒՄՈՒՄ ԵՐԵՎԱՆ:		ԷՆԿՆՈՒՄ	Թ.Յ.Ն. ՂԱՆԿՆԵՐՈՒ						
ԺԱՆՈՒՅՈՒՄ #				ԲԱՅՅՆԱԿ ԲԱՆԱ							
ԺԱՆՈՒՅՈՒՄ:				ՔՈՆՍՏՐԱԿՏ:	ՄԱՆԱԳԵՂՈՒՄ	ԲՆԱԿ	ՆԱԸՐՄՈՒՄ	ՄԻՈՒՐ			
1. ՆԱԿԱՆԿ ՆՈՒՅՈՒՄ ԹՄԱՅՈՒՄ ԺԱՆՈՒՅՈՒՄ				ԷՆԿՆՈՒՄ ԵՐԵՎԱՆԻ ՆՇԱՆ, ՆՈՒՄՈՒՄ ԵՐԵՎԱՆ	ԵՐԵՎԱՆԻ	Ե. ՆԱԿԱՆԿ					
2. ՆԱԿԱՆԿ ՄԱՅՈՒՄ ԵՐԵՎԱՆԻ ԺԱՆՈՒՅՈՒՄ ԵՐԵՎԱՆԻ				ՆՈՒՄՈՒՄ ԵՐԵՎԱՆԻ ՆՇԱՆ, ՆՈՒՄՈՒՄ ԵՐԵՎԱՆ	ԵՐԵՎԱՆԻ	Ե. ՆԱԿԱՆԿ			ՄԱՆԱԳԵՂՈՒՄ	1:550,68	ՆԱԿԱՆԿ:
				ՆՈՒՄՈՒՄ ԵՐԵՎԱՆԻ ՆՇԱՆ, ՆՈՒՄՈՒՄ ԵՐԵՎԱՆ	ԵՐԵՎԱՆԻ	Ե. ՆԱԿԱՆԿ			ՄԻՈՒՐ	30.08.2019	ՅՈՒՆԻՎԵՐՍԻՏԵՏԻ ՆՇԱՆ
				ՆՈՒՄՈՒՄ ԵՐԵՎԱՆԻ ՆՇԱՆ, ՆՈՒՄՈՒՄ ԵՐԵՎԱՆ	ԵՐԵՎԱՆԻ	Ե. ՆԱԿԱՆԿ			ՆԱԿԱՆԿ	ԺԱՆՈՒՅՈՒՄ	ԺԱՆՈՒՅՈՒՄ
				ՆՈՒՄՈՒՄ ԵՐԵՎԱՆԻ ՆՇԱՆ, ՆՈՒՄՈՒՄ ԵՐԵՎԱՆ	ԵՐԵՎԱՆԻ	Ե. ՆԱԿԱՆԿ			ՆՈՒՄՈՒՄ		

ՅՈՒՆԻՎԵՐՍԻՏԵՏԻ ՆՇԱՆ #6



ՅՈՒՆԻՎԵՐՍԻՏԵՏԻ ՆՇԱՆ #7



G.11.3

ԳՄԻՆԱԿՆԻ Բ-3	ԷՆԿՆՈՒՄ #	ՆՈՒՄՈՒՄ ԵՐԻՇՅԱԼ:		ԷՆԿՆՈՒՄ	Թ.Յ.Ն. ՂԸ-ՆԵՇԱՆՈՐ								
ԺՈՒՆԻՎԵՐՍԻՏԵՏԻ:				ԲԱՅՅՆԱԿ ԲԱՆԱ	ԵՆԿՆՈՒՄ	ԲՅՈՒՄ	ՆԱԸՐՈՇՅԱԿ	ՄԻՈՒԼԻ	ԹՎԱԿԱՆ	1:550,68	ՃԱՆՅՈՒՆ:		
1. ՆԱԿՆԵՆ ԿՐԹՅԵՒ ԹՐԿՆԵՐԻՆ ԹՅԻՒՆԹՈՒ				ԹՆՆԱԿԻՄ:	ԵՐԻՇՅԱԼ ԵՐԻՇՅԱԼ ԵՐԻՇՅԱԼ				ԵՐԻՇՅԱԼ	30.08.2019	ՅՈՒՆԻՎԵՐՍԻՏԵՏԻ ՆՇԱՆ		
2. ՆԱԿՆԵՆ ԿՐԿԱ ՄՈՒԿԱԿԱ ԹՅՈՒՆԵՐԻՆՆԱԿ ԹՅՈՒՆԵՐԻՆ ԵՐԻՇՅԱԼ ԿՐԿԱ ՆՈՒՄՈՒՄ ԵՐԻՇՅԱԼ				ԵՐԻՇՅԱԼ ՆԱԿՆԵՐԵՅՅԱ	ԵՐԻՇՅԱԼ ԵՐԻՇՅԱԼ ԵՐԻՇՅԱԼ				ՆԱԿՆԵՆ		ԿՐԿԱ	ԿՐԿԱ	
				ԵՐԻՇՅԱԼ ՆԱԿՆԵՐԵՅՅԱ	ԵՐԻՇՅԱԼ ԵՐԻՇՅԱԼ ԵՐԻՇՅԱԼ				ՆՈՒՄՈՒՄ				
				ԵՐԻՇՅԱԼ ՆԱԿՆԵՐԵՅՅԱ	ԵՐԻՇՅԱԼ ԵՐԻՇՅԱԼ ԵՐԻՇՅԱԼ								